



# INVENTÁRIO DA OFERTA TURÍSTICA

## ***BREU BRANCO***

2012



GOVERNO DO ESTADO DO PARÁ  
SIMÃO ROBSON DE OLIVEIRA JATENE  
**Governador**

HELENILSON PONTES  
**Vice-Governador**

SECRETARIA ESPECIAL DE DESENVOLVIMENTO ECONÔMICO E  
INCENTIVO À PRODUÇÃO  
SIDNEY ROSA  
**Secretário**

COMPANHIA PARAENSE DE TURISMO – PARATUR  
ADENAUER MARINHO DE OLIVEIRA GÓES  
**Presidente**

ALBINO JOSÉ DA SILVA BARBOSA  
**Diretor Administrativo e Financeiro**

LILIANE OBANDO MAIA DE HOLLANDA LIMA  
**Diretora de Fomento**

TEREZA JACQUELINE RODRIGUES ALVES  
**Gerente Geral de Marketing**

LEONARDO CONDURÚ  
**Gerente de Infra-Estrutura Turística**

SILMARA RESQUE  
**Gerente de Negócios**

PREFEITURA MUNICIPAL DE BREU BRANCO  
EGON KOLLING  
**Prefeito**

Departamento de cultura  
Zuraia Dutra  
**Coordenadora**

## REALIZAÇÃO

Companhia Paraense de Turismo - PARATUR  
Diretoria de Fomento – DIFOM  
Gerência de Infraestrutura – GINF  
Gerência de Negócios - GNEG

## APOIO

Prefeitura Municipal de Breu Branco  
Departamento de turismo

## TÉCNICOS RESPONSÁVEIS

Maria Sousa - Turismóloga  
Thais Miglio Neiva - Turismóloga  
Ana Claudia Farias - Turismóloga

PERÍODO DE REALIZAÇÃO DA PESQUISA DE CAMPO  
13 a 19/10/2011

Fotos: Pesquisa de campo – outubro de 2011

## APRESENTAÇÃO

*“E toda vez que dou um passo, para o sul ou para o norte, tenho o ensejo de escrever sobre algo novo que acabei de ver”.*

Érico Veríssimo

A Companhia Paraense de Turismo (Paratur) e a Prefeitura de Parauapebas apresentam este Inventário da Oferta Turística, objetivando a atualização dos dados referentes ao segmento turístico no município, os quais permitirão tanto aos administradores públicos quanto a iniciativa privada, a elaboração de planos, programas e projetos que irão incentivar o desenvolvimento sustentável local.

Este inventário turístico é um instrumento de fundamental importância para o conhecimento dos elementos que compõem a oferta turística do município, e um instrumento indispensável para o planejamento turístico. Ele possibilita, também, reconhecer os potenciais apresentados pelos aspectos naturais, por sua riqueza cultural, por seus monumentos históricos, analisando e hierarquizando esses atrativos e seu impacto no turismo.

Tal documento reúne, pois, informações gerais do município incluindo as categorias: Infra-estrutura de apoio ao turismo, Serviços e equipamentos turísticos e Atrativos turísticos, assim como as potencialidades de mercado e as expectativas do trade turístico local.

Esperamos que, todos aqueles, no setor público, privado ou acadêmico, que se interessem pelo turismo, aproveitem esse trabalho e o usem como ponto de partida para impulsionar em conjunto com o Governo do Estado do Pará, ainda mais a atividade turística em Breu Branco.

**Adenauer Goés**  
*Presidente da Paratur*

## Sumário

<b>1 Situação e caracterização Geográfica.....</b>	<b>7</b>
1.1 - Localização.....	7
1.2 - Distâncias: .....	7
1.3 – Limites e áreas:.....	7
1.4- Clima .....	7
1.5 - Solo .....	8
1.6 Vegetação:.....	8
1.7 - Hidrografia: .....	8
1.8 – Geologia e Relevo .....	9
<b>2 Dinâmica Demográfica.....</b>	<b>9</b>
<b>3 Base Econômica.....</b>	<b>10</b>
3.1 Agricultura.....	100
3.2 Extrativismo Vegetal .....	111
3.3 Extrativismo Animal .....	111
3.4 Pecuária .....	122
3.5 Mineral.....	122
<b>4 Histórico .....</b>	<b>13</b>
<b>5. Infraestrutura e Serviços Urbanos .....</b>	<b>166</b>
5.1 Sistema de transporte.....	166
5.2 Educação.....	18
5.3 Segurança .....	200
5.4 Saúde .....	211
5.5. Comunicação.....	244
5.5.1 Correios .....	244
5.5.2 Telefonia Fixa .....	244
5.5.3 Telefonia Móvel.....	255
5.5.4 Emissoras de Rádio e televisão .....	255
5.5.5 Jornais .....	255
5.6 Serviços Básicos.....	255
<b>6 Atrativos Turísticos .....</b>	<b>27</b>

6.1 culturais .....	27
6.2 Atrativos Naturais.....	27
6.3. Eventos Programados .....	28
<b>7 Serviço e Equipamentos Turísticos.....</b>	<b>29</b>
7.1 Meios de Hospedagem .....	29
7.2 Equipamentos de Gastronomia/Restaurantes.....	300
7.3 Serviços de Entretenimento e Lazer .....	322
7.4 Espaços para Realização de Eventos.....	333
<b>8. Organismos Oficiais de Turismo .....</b>	<b>355</b>
Anexos .....	366
Relatório de Identificação de Oportunidades de Negócios .....	37
Matriz de Hierarquização dos Atrativos Turísticos .....	54
Hino .....	56
Bandeira .....	57
Brasão .....	58

## **1 SITUAÇÃO E CARACTERIZAÇÃO GEOGRÁFICA**

### **1.1 - Localização**

O município de Breu Branco pertence à mesorregião Sudeste Paraense e a microrregião Tucuruí. A sede municipal tem as seguintes coordenadas geográficas: 04° 04' 04" de latitude sul e 49° 38' 13" de longitude a oeste de Greenwich.

### **1.2 - Distâncias**

O acesso rodoviário entre a capital do Estado e a sede do município começa depois da travessia da Baía do Guajará até o embarcadouro do Arapari, ou pela alça viária, seguindo pela PA-150, passando pela PA-263 até atingir o km 11, onde esta localizada a sede do município. Cerca de 360 km separam Breu Branco de Belém. O percurso é feito em rodovias asfaltadas (PA-150) e rodovia de leito natural (PA-263). O tempo de duração da viagem até Belém é de aproximadamente 08:00 horas. Para o município de Tucuruí a distância é de 90 km, para Jacundá 10 km e para Itupiranga 160 km.

### **1.3 – Limites e áreas**

O município limita-se ao norte com os municípios de Baião, Moju e Tailândia, a leste com os municípios de Ipixuna do Pará e Goianésia do Pará, ao Sul com o município de Goianésia do Pará e a Oeste com o município de Tucuruí. Possui área territorial de 3.943.171 km<sup>2</sup>.

### **1.4- Clima**

A área onde localiza-se o reservatório de Tucuruí apresenta clima tropical úmido (AmW), segundo a classificação de Koppen, caracterizando-se por apresentar elevados índices pluviométricos (cerca de 2.400mm de chuva), alta temperatura média do ar (26° C), e umidade relativa superior a 85%. A variação mensal da temperatura é pouco significativa, sendo o período compreendido entre junho e novembro, correspondente a estação seca.

### **1.5 - Solo**

No município de Breu Branco ocorre a predominância de Latossolo Amarelo, e Solos Petroplínicos distribuídos alternadamente em todo o território, além da ocorrência com menor representatividade de Latossolo Vermelho-Amarelo, presentes nas margens do rio Tocantins, desde a jusante da barragem de Tucuruí até a Vila de Nazaré dos Pato; Areias Quartzozas, no noroeste nas proximidades do Igarapé Aratera e Areias Quartzozas Hidromórficas nas áreas de Aluviões antigos e Gleissolo às margens do rio Mojú.

### **1.6 Vegetação**

Na região, predomina a cobertura vegetal da Floresta Ombrófila Densa, considerada a mais expressiva da região amazônica, não só pela extensão territorial com cerca de 2 milhões de km<sup>2</sup> como pela sua complexidade. Fisionomicamente apresenta paisagem de dossel uniforme e alta heterogeneidade florística.

No município de Breu Branco predomina a ocorrência desse tipo de cobertura, em áreas sedimentares de altos platôs e com dossel uniforme entre a margem esquerda do rio Mojú e a margem direita do reservatório da UHE de Tucuruí, sobre a Formação Barreiras;

Nas áreas sedimentares de baixos platôs e platôs dissecados com cobertura de árvores emergentes, na porção setentrional do município e na margem direita do rio Mojú sobre a Formação Itapeua;

Ocorre também a Floresta Densa Ombrófila submontana, no relevo acidentado; a menos de 600 metros de altitude, em relevo fortemente ondulado e dissecado, com dossel uniforme, na porção ocidental, nas ilhas ao longo da margem do reservatório da UHE de Tucuruí e a NW na região do igarapé Murú.

Ocorre ainda em pontos isolados na margem do reservatório e sobre Areias Hidromórficas Quartzosas a Formação Pioneira Aluvial, periodicamente inundada.

### **1.7 - Hidrografia**

Os principais cursos d'água do sistema hidrográfico do município de Breu Branco são o rio Mojú, fluindo na direção NW atravessando todo o território do município e seus afluentes da margem esquerda, o rio Mojuzinho e os igarapés Pitinga e Mojuzinho. Na porção setentrional, destacam-se os igarapés Aratério e Cariri a NW e a NE o igarapé Itapeuá. Entre os rios que deságuam na margem direita destacam-se os igarapés Morú, Aratera e Jacundá, esse último próximo a vila de Nazaré dos Patos.



## 1.8 – Geologia e Relevo

A área territorial do município de Breu Branco distribui-se, principalmente sobre duas formações geológicas: na porção centro-oriental, sobre a Formação Itapecurú; na porção centro-ocidental na Formação Barreiras. Ocorrem ainda na área do município o Grupo Tocantins, os Aluviões Antigos e os Aluviões Atuais.

Em relação aos recursos minerais, a principal jazida mineral situa-se nos Aluviões Pleitocênicos a jusante dos denominados diques do rio Mojú, formados de quartzo extraídos para a produção de silício metálico. Existe ainda, a extração de areias quartzosas e de cascalhos utilizados na construção civil e de solos argilosos para a fabricação de telhas e tijolos.

Os elementos dos relevos e graus de dissecação existentes na área do Município de Breu Branco apresentam áreas de Colinas Convexas e Interflúvios Tabulares, que ocorrem praticamente em todo o território, Colinas Convexas de Topo Aplainado e Plainos de Acumulação Fluvial e Aluvial.

## 2 DINÂMICA DEMOGRÁFICA

Segundo o censo demográfico de 2010 realizado pelo Instituto Brasileiro de Geografia e Estatística – IBGE, o município de Breu Branco possui 52.493 habitantes. Considerando a área territorial do município de 3.943.171 km<sup>2</sup>, possui a densidade demográfica 13,32 hab/km<sup>2</sup>. A população estimada para o ano de 2011 é de 54.034 habitantes, ou seja, um crescimento de 2,93% ao ano.

<b>População residente, sexo e situação do domicílio.</b>				
<b>Total</b>	<b>Homens</b>	<b>Mulheres</b>	<b>Urbana</b>	<b>Rural</b>
<b>52.493</b>	<b>27.085</b>	<b>25.408</b>	<b>29.308</b>	<b>23.185</b>

### 3 BASE ECONÔMICA

A base produtiva do município está voltada para o setor primário, composta principalmente para o extrativismo vegetal, culturas de subsistência, a pecuária e o comércio.

#### 3.1 Agricultura

O município conta com 22 associações de produtores rurais, com média de 20 sócios cada. Entre os projetos apoiados pelo PRONAF destaca-se: pimenta do reino; café; mandioca; cacau; cupuaçu; maracujá e banana.

##### Principais produtos das lavouras temporárias (2008 -2009)

Produtos	Área colhida (há)		Quantidade Produzida (t)		Valor (mil reais)	
	2008	2009	2008	2009	2008	2009
Arroz (em casca)	1.000	1.000	1.600	1.750	1.333	1.021
Feijão (em grão)	630	700	252	280	504	333
Mandioca	1.100	500	13.200	6.000	1.584	1.200
Melancia	20	20	600	600	300	300
Milho (em grão)	1.000	1.500	1.200	1.800	540	1.080

##### Principais produtos das lavouras permanentes (2008 -2009)

Produtos	Área colhida (há)		Quantidade Produzida (t)		Valor (mil reais)	
	2008	2009	2008	2009	2008	2009
Banana	250	250	3.125	3.125	1.563	1.563
Cacau (em amêndoas)	50	40	62	30	236	150
Café	15	15	12	12	24	24
Coco da baía	500	500	5.000	5.000	3.000	3.000
Laranja	30	30	357	357	179	179
Maracujá	30	30	240	240	120	120
Pimenta do reino	275	270	440	432	1.540	1.512
Urucum (semente)	100	100	80	80	200	120

Fonte: SEPOF. Estatísticas Municipais 2011,

### 3.2 Extrativismo Vegetal

O extrativismo vegetal da madeira é atividade mais importante no município, tendo como principais espécies extraídas a jarana, acapú, maçaranduba, angelim, melanciaira, cipó titica e outras. Em torno dessa atividade desenvolve-se a movelaria, marcenaria, o artesanato, laminação e carvoaria.

O carvão vegetal é bastante explorado no município através de produção artesanal, realizada em fornos com capacidade de aproximadamente 16m<sup>3</sup> de lenha. O processo de queima da lenha e esfriamento do carvão dura entre seis e sete dias. A Associação Breuense de Carvoeiros, conta com 170 associados e possui 21 serrarias legalizadas pelo IBAMA.

#### Produção de Extrativismo Vegetal 2007 – 2009

Produtos	Quantidade produzida (t)			Valor (mil reais)		
	2007	2008	2009	2007	2008	2009
ALIMENTÍCIOS						
Açaí (fruto)	5	-	-	6	-	-
Castanha do Pará (t)	7	5	5	10	6	6
MADEIRAS						
Carvão vegetal (t)	1.700	1785	1696	1.020	1250	1357
Lenha m <sup>3</sup>	80.000	84000	79800	960	1.092	1.117
Madeira em Tora (m <sup>3</sup> )	50.000	52.500	49.897	30.000	8.400	7.980

Fonte: SEPOF. Estatísticas Municipais 2011,

### 3.3 Extrativismo Animal

Apesar da localização privilegiada as margens de um dos maiores lagos artificiais, o da Usina Hidrelétrica de Tucuruí, inúmeros igarapés e cortado por 02 (dois) rios de grande extensão: o rio Mojú e o Tocantins, a pesca ainda é um processo artesanal e apresenta baixo impacto na economia local. Segundo a Colônia de Pescadores, 1.058 famílias distribuídas nas áreas de montante e jusante do rio Tocantins, produzindo 300kg por família/mês. O consumo da produção se restringe apenas ao município. O período regular de pesca acontece no mês de março a outubro.

### 3.4 Pecuária

O município conta com 22 associações de produtores rurais, com média de 20 sócios cada. Entre os projetos apoiados pelo PRONAF destaca-se: pimenta do reino; café; mandioca; cacau; cupuaçu; maracujá e banana.

A criação de gado de corte é considerada uma das principais fontes de renda. Segundo a ADEPARÁ – Agência de Defesa Agropecuária do Pará, Breu Branco conta com 1.113 pecuaristas. Além do abastecimento local os mercados consumidores do gado de corte são os frigoríficos de Castanhal, Cametá e Nordeste do Pará.

O rebanho do município está distribuído numa área de 157.603Ha espalhados em pequenos lotes e grandes fazendas, com média de 50 alqueires.

**Principais Rebanhos 2007 -2009**

Rebanho	Efetivo		
	2007	2008	2009
Bovinos	146.989	154.338	162.052
Suínos	4.150	4.357	4.573
Bubalinos	98	102	96
Equinos	2.527	2.653	2.785
Asininos	296	310	294
Muares	612	642	609
Caprinos	2.028	2.129	2.235
Ovinos	4.787	5.026	5.277
Galinhas	6.100	6.405	6.725
Galos, frangos, frangas e pintos	53.259	55.921	58.717
Vacas ordenhadas	11.032	11.583	12.162

Fonte: SEPOF. Estatísticas Municipais, 2011

### 3.5 Mineral

A atividade mineral no município é representada pela Empresa Dow Corning Metais do Pará, uma das quatro filiais Brasileira que integra a Dow Corning Corporation, líder mundial em silicões e silício, a qual oferece produtos e serviços que atendem as necessidades diversas de mais de 25 mil clientes em todo o mundo.

#### 4 HISTÓRICO

Surgido a partir de um povoado, localizado à margem esquerda do rio Tocantins, distante 43 quilômetros de Alcaçoba, atualmente Tucuruí o município de Breu Branco foi originalmente habitado por índios Asurinís

Devido a existência abundante, na região, de uma árvore da família das Burseráceas (*Protium pallidum*), denominada Breu Branco, que produz uma resina utilizada na fabricação do breu. Extraído pelo tronco o breu, inicialmente de cor branca e brilhante, lembra um mineral e com o tempo solidifica-se, formando uma massa dura, esbranquiçada e cinzenta, ou cinza-esverdeada, quebradiça e facilmente inflamável com vários usos na cultura cabocla local.

Nos primeiros tempos do lugarejo, moravam aí aproximadamente 127 pessoas, das quais cerca de 80% viviam da caça, pesca, castanha do Pará, extração de madeira e de um pouco de lavoura. Com a construção da Estrada de Ferro Tocantins, para contornar o trecho encachoeirado do rio e melhorar as condições de transporte de pessoas e de carga, houve um deslocamento dessa população para as proximidades da ferrovia.

A ferrovia ligava Tucuruí (km 0) a Jatobal (km 117), com as estações intermediárias de Arumateua, no km 25; Breu Branco, no km 43; Independência, no km 53; Pucuruí, no km 68; Quilômetro 82, no km 82 e Remansão, no km 97, em 1972, a estrada de ferro Tocantins foi extinta, tendo suas atividades encerradas no ano seguinte. Os trilhos foram arrancados definitivamente em 1974

Desde a criação da antiga vila até sua transferência definitiva para a margem direita do Tocantins, o processo de estruturação político-institucional e de formação sócio-cultural do atual município de Breu Branco foi influenciado pela implantação de grandes projetos federais na região, iniciados no século XVI com a fiscalização militar para a proteção da Amazônia brasileira. No século XX, os projetos da estrada de ferro Tocantins, rodovia Transamazônica e, mais recentemente, da Usina Hidroelétrica –UHE de Tucuruí foram determinantes para a ocupação e o desenvolvimento da região.

Em 1960, teve início o processo de organização política de Breu Branco, com a eleição do primeiro vereador da localidade, então vinculada ao município de Tucuruí.

No começo da década de setenta iniciou-se a construção da UHE de Tucuruí. O reservatório a ser formado pelo barramento do rio Tocantins deixaria toda a Vila de Breu Branco submersa. Por essa razão, houve a movimentação de algumas lideranças locais no sentido de transferir a população para uma gleba da União, destinada à Aeronáutica,

na margem oposta do rio. Além da transferência da vila, as Centrais Elétricas do Norte do Brasil S.A – ELETRONORTE deveriam reassentar alguns produtores rurais que também teriam suas glebas inundadas.

A remoção da população a ser reassentada. Duzentos e cinquenta casas foram entregues no momento da remoção e as outras cinquenta, no ano seguinte. Os lotes rurais, entretanto, não foram disponibilizados, gerando descontentamento na população atingida, que passou a reivindicar junto à empresa o seu pedaço de chão.

Na mesma ocasião, a cidade de Tucuruí, por sediar a UHE, sofria fortes pressões migratórias, inclusive de pessoas desempregadas e sem qualificação adequada para serem absorvidas nas obras. Como grande parte dessas pessoas era originária do campo, a demanda por terra na região cresceu significativamente na década de oitenta.

Com vistas a solucionar as questões sociais decorrentes dessa demanda crescente, o governo federal implantou na região o Grupo Executivo de Terras do Araguaia Tocantins – GETAT, órgão federal que, juntamente com a ELETRONORTE, responsabilizar-se-ia pelo assentamento dos remanejados em função da formação do lago da usina e, também, das pessoas vindas nos fluxos migratórias.

Antes de o GETAT promover os primeiros assentamentos, parte dessa população ocupou uma área na margem direita do Tocantins, conhecida como Gleba da Aeronáutica, próxima ao sítio no qual fora implantada a nova vila de Breu Branco. Apesar dos esforços para a remoção dos ocupantes dessa gleba, isso não foi possível, pela mobilização e resistência oferecida pela população.

Diante disso, a ELETRONORTE aproveitou parte da área ao longo da rodovia PA – 263, que liga Breu Branco a Goianésia do Pará, para assentar alguns atingidos pela barragem. Promoveu, então, dois assentamentos: um deles próximo ao núcleo urbano e o outro na altura do quilometro 42 da mesma estrada, conhecido como PA Mojú.

Além disso, foi criado o assentamento denominado Gleba Alcobaça, onde hoje é a região do Pitinga, para onde foram transferidas famílias ocupantes de áreas na cidade de Tucuruí. Iniciou-se, então, a colonização dessa porção do território, surgindo uma vila, denominada Placas, por ter sido criada no local em que estava fixada a placa do projeto GETAT. Essa vila serviu como o primeiro ponto de apoio aos colonos oriundos na cidade de Tucuruí.

Posteriormente, foram surgindo outras vilas de apoio ao meio rural, como a vila do Areal, fundada em 1987, a 30 km da sede de Breu Branco. Todas as vilas atualmente são habitadas por agricultores e estão desenvolvidas com características próprias.

A partir da remoção da antiga vila, inundada pelo reservatório da UHE, e dos primeiros assentamentos rurais, iniciou-se o movimento pela emancipação, o que ocorreu em 1991. Por meio da Lei nº 55. 703, de 13 de dezembro de 1991, foi criado o município de Breu Branco, desmembrado do município de Tucuruí, passando o novo território municipal a ser constituído por áreas anteriormente pertencentes aos municípios de Tucuruí, passando o novo território municipal a ser constituído por áreas anteriormente pertencentes aos municípios de Tucuruí, Moju e Rondon do Pará.

A instalação oficial do município de Breu Branco, entretanto, só ocorreu em 1º de janeiro de 1993, tendo sido seus primeiros administradores o Prefeito Armênio Oliveira Barreirinhas e o Vice-Prefeito Francisco Vilar de Araújo, que tiveram com encargos iniciais a organização do município e a promoção da integração das localidades e vilas incorporadas ao novo território que, até então, não tinham ligação econômica, política ou cultural com o município criado.

Com a emancipação, o município de Breu Branco experimentou um desenvolvimento constante, fundamentado na exploração da madeira e do silício da região. Passou a atrair pessoas de várias regiões do Brasil, particularmente os nordestinos, em busca das oportunidades de trabalho oferecidas pela implantação da Transamazônica e da UHE de Tucuruí. A segunda etapa de construção da UHE reforçou esse poder de atratividade da região e ampliou os fluxos migratórios. Pelo fato de possuir melhores condições de habitação que as outras cidades vizinhas, tornou-se a melhor opção para as famílias que chegavam de outras regiões e possuíam melhor condição sócio econômica.

Por ser um município bastante novo, a sua identidade cultural ainda está em processo de formação, pela incorporação das características sócio-culturais de pessoas de diferentes origens, vindas da antiga vila ou de outros territórios do Brasil para se estabelecer em Breu Branco.

Além da extração da madeira, principal atividade econômica do município – foram retirados 7 mil metros cúbicos ao mês no final dos anos 90 e início deste século, e da exploração de silício, Breu Branco cultiva maracujá, arroz, melancia, mandioca, banana, café, coco, feijão e milho.

## **5. INFRAESTRUTURA E SERVIÇOS URBANOS**

### **5.1 Sistema de transporte**

O acesso rodoviário entre a capital do Estado e a sede do município começa depois da travessia da Baía do Guajará até o embarcadouro do Arapari, ou pela alça viária, seguindo pela PA-150, passando pela PA-263 até atingir o km 11, onde esta localizada a sede do município. Cerca de 360 km separam Breu Branco de Belém. O percurso é feito em rodovias asfaltadas (PA-150) e rodovia de leito natural (PA-263). O tempo de duração da viagem até Belém é de aproximadamente 08:00 horas.

#### **a) Transporte Urbano**

Não existe serviço de transporte coletivo regular por ônibus urbano. O transporte de passageiros para as zonas rurais é operado por 04 (quatro) ônibus da Viação São Domingos e 02 ônibus do Produtor Rural, atendendo às localidades de: Pitinga, Nazaré dos Patos, Jutai, Murú, Quatro Bocas e Boa Esperança. Os meios de transporte mais utilizados pela população são os moto taxis, táxis e bicicletas. Segundo a Prefeitura a frota de táxi corresponde a 08 veículos e a de moto taxis, 30 veículos.

Associação dos motos taxistas de Breu Branco – ASTABB

Presidente: Gilson do Vale Ribeiro

Endereço: Avenida Sebastião Camargo, s/n rodoviária Municipal

Telefone: (94) 9168-0711

Associação dos moto táxis – SIMOBB ( Sindicato dos moto táxis de Breu Branco)

Presidente: Geisel Oliveira de Souza

Endereço: Rua Parauapebas, 112 Novo Horizonte

Telefone: (94) 9143-4303/ 3786-1450

Associação dos moto táxis de Breu Branco

Presidente: Carlos Silva Oliveira

AMOCOMM – Associação dos Motoboys e Condutores de Moto táxis do município de Breu Branco

Endereço: Rua Getúlio Vargas s/n - Centro



**b) Transporte Rodoviário Intermunicipal**

Terminal Rodoviário de Breu Branco:

Endereço Avenida Minas Gerais s/n.

Telefone: (94)

O transporte intermunicipal é realizado em horários regulares pelas empresas abaixo, para os municípios de Tucuruí, Marabá e Goianésia do Pará o serviço é realizado também por vans devidamente credenciadas para o transporte intermunicipal.

Empresa: São Geraldo

Destino: Parnaíba - PI,

Empresa: Transbrasiliana

Destino: Altamira, Belém e Marabá,

Empresa: Açailândia

Destino: Imperatriz -MA

Empresa: Boa Esperança

Destino: Belém - PA e São Luís – MA

Empresa: Medianeira

Destino: Foz do Iguaçu - PR.

**b) Transporte aéreo:**

O acesso aéreo a Breu Branco pode ser feito através do Aeroporto de Tucuruí, construído pela Eletronorte, administrado pela Prefeitura Municipal de Tucuruí, distante aproximadamente 30 km da sede municipal de Breu Branco, mantém vôos diários de segunda a sexta com destino a capital do Estado pela Trip Linhas Aéreas.

**EMPRESA: TRIP Linhas Aéreas.**

Endereço: Rua Lauro Sodré, 726 - Centro.

CEP: 69456-900 - Tucuruí/Pa

Telefones: (94) 3787-2877/3453/Aeroporto: (94) 3787-2004

Nº Tools free: 0300-789-6464

## INVENTÁRIO DA OFERTA TURÍSTICA DE BREU BRANCO

VÔO	FREQUÊNCIA	ROTA	SAÍDA	CHEG.	VALOR (s/taxa)
TTL-5594	Seg. a Sex.	Tucuruí/ Belém	15:10 h	-----	R\$ 244,00
TTL-5595	Seg. a Sex.	Tucuruí/Carajás	13:05 h	13:40 h	R\$ 113,00
TTL-5595	Seg. a Sex.	Tucuruí/Araguaína	13:05 h	14:35 h	R\$ 309,00
TTL-5595	Seg. a Sex.	Tucuruí/Brasília	13:05 h	17:25 h	R\$ 699,00
TTL-5595	Seg. a Sex.	Tucuruí/Uberlândia	13:05 h	19:00 h	R\$ 909,00
TTL-5595	Seg. a Sex.	Tucuruí/Uberaba	13:05 h	19:35 h	R\$ 916,00
TTL-5595	Seg. a Sex.	Tucuruí/B. Horizonte.	13:05 h	20:54 h	R\$ 999,00
TTL-5595	Seg. a Sex.	Belém/Tucuruí	11:55 h	12:45 h	R\$ 244,00
TTL-5594	Seg. a Sex.	B.Horizonte/Tucuruí	06:54 h	14:55 h	R\$ 999,00

## 5.2 Educação

Segundo informações da Secretaria de Educação, o município possui um total de 29 Escolas, sendo 13 Escolas na Zona urbana divididas em: 03 de Educação infantil, 09 de Ensino fundamental e 01 de Educação Especial; e 16 escolas na Zona Rural.

TOTAL DE ALUNOS			
	ZONA URBANA	ZONA RURAL	TOTAL
A.E.E.A	10	-	10
Estimulação	11	-	11
Pré I	433	329	762
Pré II	557	337	894
1º ano	660	378	1038
2º ano	672	452	1124
3º ano	771	430	1201
4º ano	1285	1053	2338
4º série	874	553	1427
5º série	859	590	1449
6º série	668	419	1087
7º série	494	280	774
8º série	386	200	586
1º etapa	104	-	104
2º etapa	135	39	174
3º etapa	384	68	462
4º etapa	203	149	352
EJA Profissional	234	-	234
<b>TOTAL GERAL</b>	<b>8750</b>	<b>5277</b>	<b>14027</b>

## INVENTÁRIO DA OFERTA TURÍSTICA DE BREU BRANCO

ESCOLAS MUNICIPAIS - Nº DE ALUNOS POR SÉRIE ANO: 2011																
ESCOLA	Pré I	Pré II	1º Ano	2º Ano	3º Ano	4º Ano	4ª Série	5ª Série	6ª Série	7ª Série	8ª Série	1ª Etapa	2ª Etapa	3ª Etapa	4ª Etapa	TOTAL GERAL
Antonio Ribeiro	45	24	34	46	31	71	60	49	35	28	14	-	-	-	21	458
Castro Alves	06	10	09	13	11	34	-	-	-	-	-	-	-	-	-	83
Jutaí	20	21	24	39	28	67	34	57	31	18	16	-	16	20	25	416
Marci Sebastião Nunes	-	-	-	121	102	252	134	-	-	-	-	-	-	-	-	609
Maria da Conceição Catóia	31	37	30	31	36	108	47	55	30	26	19	-	-	-	-	450
Marina Brito	89	94	90	-	-	-	-	-	-	-	-	-	-	-	-	273
Maximiano Santana	-	-	-	-	-	103	59	42	35	33	19	-	-	17	21	329
Moru	26	17	24	41	32	95	44	38	46	25	21	-	-	-	-	409
Paraíso	15	15	32	22	36	69	35	23	25	17	-	-	-	-	-	289
Parsifal Pontes	08	11	10	11	20	41	25	35	28	17	16	-	-	-	11	233
Raimunda Valente Santana	35	32	41	36	39	-	-	-	-	-	-	-	-	-	-	183
São Mateus	05	09	19	15	11	27	19	24	10	09	-	-	-	-	-	148
São Sebastião	19	33	31	30	38	84	63	57	49	32	27	-	23	31	34	551
Tocantins	19	22	21	35	32	60	16	-	-	-	-	-	-	-	-	205
Tropical	11	12	13	12	14	42	17	26	18	09	09	-	-	-	-	183
Vereador Gelmirez Lázaro da Fonseca	-	-	-	-	-	-	-	184	112	66	59	-	-	-	37	458
<b>TOTAL GERAL</b>	<b>329</b>	<b>337</b>	<b>378</b>	<b>452</b>	<b>430</b>	<b>1.053</b>	<b>553</b>	<b>590</b>	<b>419</b>	<b>280</b>	<b>200</b>	<b>-</b>	<b>39</b>	<b>68</b>	<b>149</b>	<b>5.277</b>

### **5.3 Segurança**

O sistema de segurança de Breu Branco é formado pelos órgãos especificados abaixo:

#### **Polícia Civil / Delegacia de Polícia**

End: Rua Paraupebas, S/N – Bairro: Novo Horizonte

Telefone: (94) 3786-1641/9108-3179

Efetivo: 09

Delegado: Manoel Fernandes Paiva

#### **Destacamento da Polícia Militar**

End: Rua Paraupebas, S/N – Bairro: Novo Horizonte.

Telefone: (94) 9185-3505

Responsável: Capitão Cesar Gomes Magno

#### **Administração da Justiça**

##### **Fórum Juiz Manoel Maria Barros Costa**

Titular: Juíza Luanna Kariffa Araujo Lopes

Endereço: Av. Belém - Bairro Centro

Telefone/fax: (94) 3786-1414

Funcionários: 15 funcionários

Funcionamento: 8:00 às 14:00 horas

Serviços: Cível e Criminal

##### **1º Cartório Extrajudicial F. Kolling**

Titular: Fernanda Cristina Kolling

Endereço: Rua Bahia s/n

Telefone: (94) 3786-12331

Funcionamento: 08:00 às 12:00h – 14:00 às 17:30

Abrangência: Município e interior

Serviços: Registro de nascimento, casamento, certidão de óbito, reconhecimento de assinatura, registro de imóvel, contrato de compra e venda e escrituras.

## 6 SAÚDE

Segundo dados de 2011 do Cadastro Nacional de Estabelecimentos de Saúde, o sistema de saúde de Breu Branco é composto por 22 estabelecimentos de saúde que juntos somam 77 leitos.

### Rede Física de Saúde

#### Tipo de Unidade

Descrição	TOTAL
Posto de Saúde	08
Centro de saúde/unidade básica	05
Unidade Mista	02
Unidade de apoio diagnose e terapia	02
Unidade de vigilância em saúde	02
Central de regulação de serviços de saúde	01
Secretaria de Saúde	01
Centro de atenção psicossocial	01

#### Especialidade /unidades

Descrição	TOTAL
Atenção a tuberculose	03
Controle a acompanhamento de gestação	03
Emergência	01
Equipe de saúde da família	01
Patologia clínica	01
Odontologia	02
Programa de agentes comunitários	01
Ultrassonografia	01
Urgência	06
Vigilância epidemiológica	06
Vigilância sanitária	02

#### Leitos

Descrição	EXISTENTE
Cirurgia Geral	08
Clínica Geral	26
Obstetrícia Geral	20
Pediatria Geral	15
Ginecologia	07
Unidade isolamento	01
<b>Total</b>	<b>77</b>

**Centro de saúde do Muru**

Endereço: Vila Muru nº 999

Telefone: (94) 3786-0788

Funcionários: 08 agentes comunitários de Saúde, 01 auxiliar de enfermagem, 01 enfermeira.

**PSF Bairro Santa Catarina**

Endereço: Rua Santo André, nº 1576 – bairro Santa Catarina.

Telefone: (94) 3786-0788

Funcionários: 07 agentes de saúde, 01 técnico de enfermagem, 01 enfermeira, 01 médico e 01 auxiliar de saúde bucal.

**PSF bairro da Conquista**

Endereço: Rua Pastor Araújo s/n

Telefone: (94) 3786-0788

Funcionários: 05 agentes de saúde, 02 técnicos de enfermagem, 01 cirurgião dentista e 01 médico.

**PSF Vila Nossa Senhora dos Remédios**

Endereço: Estrada da Vila Nossa Senhora dos Remédios – Zona Rural

Telefone:

Funcionários: 01 agente de saúde, 01 médico, 01 enfermeiro, 01 técnico em enfermagem.

**Posto de Saúde de Placa**

Endereço: Estrada do Pitinga s/n

Telefone: (94) 3786-0788

Funcionários: 09 agentes de saúde, 01 enfermeiro e 01 médico.

Atendimento clínico básico, sala de curativos, sala de nebulização, e sala de imunização.

Atende nos turnos de manhã e tarde.

**Posto de Saúde das Quatro Bocas**

Endereço: Estrada das quatro bocas s/n

Telefone: (94) 3786-0788

Serviço de Vigilância em saúde e epidemiológico. Atendimento clínico básico, sala de curativos, sala de nebulização, e sala de imunização. Atende nos turnos de manhã e tarde.

**Posto de Saúde Nova Jutai**

Endereço: Vila Jutai s/n

Telefone: (94) 3786-0788

Funcionários: 01 técnico de enfermagem, 01 auxiliar de enfermagem.

Atendimento clínico básico, sala de curativos,. Atende nos turnos de manhã e tarde.

**Posto de Saúde Nazaré dos Patos**

Endereço: Estrada de Nazaré dos Patos

Telefone: (94) 3786-0788

Funcionários: 08 agentes de saúde, 01 enfermeiro e 01 auxiliar de enfermagem.

**Posto de Saúde Areial**

Endereço: Estrada do Pitinga s/n – Bairro Areial

Telefone: (94) 3786-0788

**Posto de Saúde Mojuzino**

Endereço: Rodovia PA 263 km 33

Telefone: (94) 3786-0788

**Unidade Saúde da Família Novo Horizonte**

Endereço: Avenida Paraná 999 – Bairro Novo Horizonte

Telefone: (94) 3786-0788

01 cirurgião dentista, 01 auxiliar de saúde bucal, 06 agentes de saúde, 01 enfermeiro, 01 médico.

Atendimento: consultório de odontologia, sala de curativo, imunização e nebulização.

**Unidade Mista de Saúde Dr.Inácio Gabriel**

Endereço: Avenida Belém nº 200 - Centro

Telefone: (94) 3786-0788

E-mail: unidademista@breubranco.pa.gov.br

Clinica básica, Odontologia, sala de cirurgia Ambulatorial, enfermagem, imunização, nebulização, pequenas cirurgias,, observação, 02 médicos clinico geral, 01 oftalmologista, 01 cirurgião geral, 01 pediatra, 01 ginecologista/ Obstetra e 02 enfermeiros. Dispõe de 12 leitos para internação.

### **SOS Emergência**

Razão Social: Hingel CIA LTDA EPP, CNPJ: 05028256000120.

Endereço: Avenida Belém nº 240 - Centro

Telefone: (94)

E-mail: unidademista@breubranco.pa.gov.br

Sala de curativo, sala de gesso, pequenas cirurgias, repouso/observação adulto e pediátrico.

## **7. COMUNICAÇÃO**

### **7.1 Correios**

A Empresa Brasileira de Correios e Telégrafos possui uma agência em Breu Branco. Os serviços prestados na agência são os seguintes: venda de selos, aerograma, mensagens sociais, produtos filatélicos, guias postais brasileiros, taxação de telegrama, telegrafonado, entrega de reembolso postal, serviço de correspondência agrupada, emissão e pagamento de vales postais nacionais e internacionais, registro de correspondência com e sem valor declarado, SEDEX nacional e internacional; recebimento de contas, taxas e impostos como: REDE CELPA, IPTU, TELEFONE CELULAR, Carnês, etc.; solicitação e entrega de passaporte, alvarás, licenças.

Endereço: Avenida Minas Gerais, 260 – Centro

Telefone (94) 3786-1201

Horário de funcionamento: 09:00 as 17:00 horas de segunda a sexta-feira

### **7.2 Telefonia Fixa**

A telefonia fixa, hoje sob responsabilidade da OI fixo.



### 7.3 Telefonia Móvel

A cobertura de telefonia móvel no município é feita por três concessionárias de serviços de telefonia móvel: OI, TIM e VIVO.

### 7.4 Emissoras de Rádio e televisão

O sistema Floresta de Comunicações, localizado em Tucuruí, realiza o serviço de radiodifusão com frequência em AM e FM, e de retransmissão dos sinais de televisão da Rede Globo, da rede Bandeirantes e do SBT, gerando programas locais.

Sistema Floresta de Comunicação

Avenida Lauro Sodré, 730 – Centro, CEP: 68456000. – Tucuruí - PA

TEL: (94) 3787-1288

### 7.5 Jornais:

Circulam pela cidade diariamente os jornais de Belém: O Liberal, Diário do Pará e Amazônia.

## 7.6 SERVIÇOS BÁSICOS

### Abastecimento de Água

O abastecimento de água é realizado pela Cosanpa. O município possui 887 domicílios ligados à rede de abastecimento, atendendo aproximadamente cerca de 50% da população urbana.

Ano/2009	Consumidores	Consumo m <sup>3</sup>
Residencial	810	114.295
Comercial	42	7,880
Industrial	02	420
Público	33	7.278
Total	887	126.873

COSANPA  
Elaboração/idesp/Sepof

### Energia Elétrica

A sede recebe energia da Hidrelétrica de Tucuruí, mas não há eletrificação na zona rural.

Consumidores		Consumo (km/h)
Residencial	7.739	7.626.195
Comercial	575	2.406.769
Industrial	42	2.383677
Outros	1.736	4.463.549
Total	10.092	16.880.190

Fonte: CELPA  
Elaboração Idesp/Sepof

### Saneamento

Segundo informações da Fundação Nacional da Saúde, a sede municipal possui 669 domicílios em ruas com rede de esgoto, mas apenas 619 estão a ela ligados, 1.051 domicílios possuem sanitários, sendo 326 do tipo fossa seca e 725 do tipo sépticas.

## 8 ATRATIVOS TURÍSTICOS

### 8.1 culturais

Em Breu Branco, existem várias manifestações culturais, entre elas estão: Festividade de São Sebastião, Padroeiro da Cidade, carnaval (animação de blocos e de trio elétrico). Festival Junino (seis grupos juninos). Encontro Cultural da MPB (com os artistas locais e de outras regiões), Troféu Vô João (premio Personalidade da Cultura e do Esporte, reunindo toda a sociedade de Breu Branco).

### 8.2 Atrativos Naturais

Localizada às margens do rio Tucuruí, seu grande lago e também cortado pelo rio Mojú, o município de Breu Branco possui muitas praias de água doce e balneários de igarapés, sendo as mais conhecidas às praias Queiroz Galvão, praia da vila Crioulas, praia da vila Nazaré dos Patos, praia da vila Jutaí e praia da vila Murú.

#### **Praia Queiroz Galvão:**

Distante cerca de 3 km da sede do município, é formada de acordo com a enchente do Rio Tocantins, por um período de seis meses, de julho á dezembro, Possui como infra-estrutura barracas para venda de alimentos e bebidas. Latitude: 03° 46' 33.8", Longitude: 049° 38' 40.4"



#### **Praia Artificial**

Localizada na sede, às margens do Lago da Represa apresenta aproximadamente 2 km de extensão, compreendendo área de banho e barracas para serviços de alimentos e bebidas. É neste local que é realizado o carnaval do município. Latitude: 03° 47' 07.4", Longitude: 049° 34' 10.6"



### Praia das Crioulas

É uma das mais belas praias formada pelo rio Tocantins, porém sem nenhuma infraestrutura. Sendo bastante freqüentada por visitantes oriundos dos municípios vizinhos. Latitude: 03° 42' 17.6", Longitude: 049° 39' 27.6"



### 8.2. Eventos Programados

CALENDÁRIO DE EVENTOS			
Evento	Período de realização	Local	Promotor
Carnaval	Fevereiro (data móvel)	Praça da Bíblia / Praia Municipal	Prefeitura Municipal – Departamento de Turismo
Dia Mundial da Saúde	07 de março	Praça da Bíblia	Prefeitura Municipal - Secretaria de Saúde
Semana do Meio Ambiente	1ª quinzena de junho	Praça da Bíblia e Região Rural	Prefeitura e Secretária de Meio Ambiente
Festa de São João	Mês de junho	Comunidade Local e Zona Rural	Prefeitura Municipal – Depart. de Cultura
Expedição Canguçu.	02 a 07 de julho	Comunidade Local e Zona Rural	Prefeitura Municipal, Assoc. Paraense de Esporte e Aventura, Depart. de Cultura
Jogos de Verão	1ª Quinzena de julho	Comunidade Local	Prefeitura Municipal, Depart. de Cultura
BB Folia	Última Semana de julho	Praça da Bíblia	Prefeitura Municipal, Depart. de Cultura, Assos. Dos Foliões de Breu Branco
Dia do Folclore	22 de agosto	Praça da Bíblia	Prefeitura Municipal, Depart. de Cultura
1º Fórum de Educação Ambiental	1ª Quinzena de outubro	Praça da Bíblia	Prefeitura Municipal, Secretaria Municipal de Meio Ambiente
Aniversário da Cidade	13 de dezembro	Praça da Bíblia	Prefeitura Municipal, Depart. Cultura

Fonte: Departamento de Cultura de Breu Branco

## 9 SERVIÇOS E EQUIPAMENTOS TURÍSTICOS

### 9.1 Meios de Hospedagem

#### HOTEL ALINE

Endereço: Avenida JK, nº. 01, Bairro: Bela Vista.

Telefone: (94) 3786-158/0511

Total UHS: 34

Total de leitos: 70

Apartamento: simples, máster e suítes.

Serviços: Ar-condicionado, frigobar, TV, internet Wi-fi, telefone, estacionamento, restaurante, loja de conveniência.

#### HOTEL TRÊS ESTRELAS

Endereço: Av. Sebastião Camargo, 208 Bairro: Centro

Telefone: (94) 3786-1581

Total UHS: 07

Total de leitos: 16

Apartamento: 02 simples, 03 duplo, 02 triplo, 06 com ar condicionado.

Serviços: ar condicionado, tv, serviço lavanderia, serviço de quarto

Funcionários: 03 Funcionários

#### MINAS HOTEL

CNPJ: 01.271.418/0001-04

Endereço: Av. Minas Gerais, 260 – Bairro: Centro

Fone/Fax: (94) 3786-1269

Nº DE LEITOS: 65

Nº DE UH'S: 30

Sendo: 20 apartamentos com ar condicionado

10 apartamentos com ventilador

Serviços: ar condicionado, frigobar, TV, telefone e lavanderia, internet.

Funcionários: 04 funcionários permanentes e 01 temporário.

Proprietário: Edivane Alves

**HOTEL ITAPUÃ**

Endereço: Avenida Minas Gerais, nº. 298 – Centro.

Telefone: (94) 3786-1669/(91) 9184-9448

Possui 14 quartos com ar condicionado e 28 leitos, diária com café da manhã.

**POUSADA MOSSORÓ**

Endereço: Rodovia. Pa 263 km 22 – Estrada do Pitinga

Telefone: (94) 9163-9831

**POUSADA OPÇÃO**

Endereço: Rua Slongo 05 Bairro: Bela Vista

Telefone: (94) 3786-1270

**POUSADA FELIZ**

Endereço: Rua Esperança, 09 Bairro: Novo Paraíso.

Telefone: (94) 3786-1540

**9.2 Equipamentos de Gastronomia/Restaurantes****CHURRASCARIA PICANHA NA BRASA**

Endereço: Av. Minas Gerais, 266 Bairro: Centro

Especialidade: churrasco de frango, carne bovina e baião de dois.

Capacidade: 35 pessoas

Área de atendimento: Área de espera coberta.

Horário de atendimento: 11:00 às 14:00h e de 17:00 às 22:00h.

**RESTAURANTE COMIDA CASEIRA**

Telefone: (94) 9149-0783

Especialidade: galinha caipira, porco, carne de sol, peixe, salgados.

Horário de funcionamento: segunda á segunda – 10:30 ás 14:00/19:00 ás 24:00h

Área de atendimento: Área livre

**RESTAURANTE SENZALA**

End.: Avenida Camargo Correa, 364 – Centro.

Telefone: (94) 3786-1494

Especialidade: galinha caipira (panela de barro), carne de sol, peixe.

Horário de funcionamento: 11:30 às 15:00 / 18:00 às 22:00h.

Área de atendimento: Área livre e área de espera coberta

Capacidade: 40 Pessoas

#### LANCHONETE E SORVETERIA TROPICAL

Endereço: Avenida Getúlio Vargas, 17 Bairro: Bela Vista.

Telefone: (94) 3786-0743

Especialidade: salgados, doces, sorvetes.

Capacidade: 12 pessoas

Proprietário: Hermógenes da Silva

#### LANCHE CENTRAL

Endereço: Avenida Minas Gerais, 250 Bairro: Centro.

Especialidade: Espetinho, suco, refrigerante, cerveja salgados.

Capacidade: 50 pessoas

Horário de Funcionamento: 07:00 às 24:00h

Área de atendimento: Área Livre

#### LANCHONETE E ACADEMIA PHISICAL

Endereço: Avenida Getúlio Vargas, S/N - Bairro: Bela Vista.

Telefone: (94) 3786-0301 / 9164-3637

Especialidade: Pizza. Lanches, tira-gosto, salgadinhos, sucos, refrigerante, bebidas.

Música mecânica, violão e voz - Sexta e Sábado.

Capacidade: 80 pessoas

#### LANCHONETE E PIZZARIA "PALUS CADA"

Endereço: Avenida 15 de novembro, 28 - Bairro: Centro.

Telefone: (94) 3786-0050

Especialidade: Pizza, caldos, tira-gosto, doces, suco, refrigerante, cerveja, salgados.

Capacidade: 200 pessoas

Horário de Funcionamento: segunda à quinta 17:00 às 24:00h

Sábado e domingo e feriados das 17:00 às 02:00h

Área de atendimento: Área Livre

### 9.3 Serviços de Entretenimento e Lazer

#### **BALNEÁRIO TRÊS PISCINAS:**

Localizado à 1,5 km da Pa 263, que dá acesso ao município, o balneário tem capacidade para 250 pessoas, funciona aos sábados domingos e feriados, possui três piscina e restaurante.

Telefone: (94) 9453-953

Responsável: Zildo Alves de Araujo

Latitude:03° 47' 56.6", Longitude: 049° 36' 13.5"



#### **BALNEÁRIO SANTA LUZIA**

O acesso ao balneário é feito através da Pa 263, entrada na vicinal do km 02, possui infra-estrutura com 03 bares e restaurantes, com mesas de bilhar. É bastante freqüentado nos finais de semana e feriados. Latitude: 03° 49' 35.6", Longitude: 049° 27' 40.5"



#### **COMPLEXO ADMINISTRATIVO ALFREDO KOLLING**

No complexo está localizado a secretário de Educação, Secretária de saúde, núcleo tecnológico municipal. Tem como atrativos de lazer a quadra de esportes, pista de skate, casa da leitura Cora Coralina. No local acontecem duas vezes por mês a feira cultural com apresentações de danças, música, teatro, vendas de comidas típicas e artesanato. Latitude:03° 46' 45.2", Longitude: 049° 33' 58.3"





## 9.4 Serviços de Apoio

### Lojas de Artesanato

Artesanato em Sandálias, Bijuterias e Camisetas

Neusimar Ferreira Reis

End: Av. Getúlio Vargas, 30, Bela Vista

Tel:(94) 9146-0454

Artesanato da Secretaria de Promoção Social – PROJOVEM

Coordenadora: Suzana da Silva Carvalho

Endereço: Rua São Pedro, 25, Santa Catarina

Telefone: (94) 9168-3148

Jovem Artesão

Nome: Maria de Nazaré Alves Nascimento

Endereço: Rua São João, 93, Santa Catarina

Tel : (94) 9174-5491

Artesanato em almofadas

Suzanete Ferreira de Sousa

End: Rua Nova 1, 13, Bairro Japonês

Tel: (94) 8136-0655

Pintura em Tecido

Euní Azevedo da Silva

Rua Minas Gerais, 149, Novo Horizonte

Tel: (94) 9134-3466

Artesanato Ferreira Lima (Arte em Vime)

Tel:(94) 9129-0436 (Baixinho)

Vila Jutaí (Artesanato com Matéria Prima da Natureza)

Tel:(94) 9135-3124 (Naia do Socorro)

Artesanato Vila das Crioulas

Arte em tecido

Sra. Sebastiana

Tel.: (94) 9197-6707 / 9113-6840

### **9.5 Espaços para Realização de Eventos**

#### **AUDITÓRIO DA CÂMARA MUNICIPAL**

End.: Rua 1o de maio, S/N.

Capacidade: 150 pessoas

Ambiente com ar condicional

#### **SALÃO PAROQUIAL**

End.: Avenida Belém S/N

Capacidade: 300 pessoas

Ambiente com ventilador, banheiro e cozinha.

**10. ORGANISMOS OFICIAIS DE TURISMO****FEDERAL****MINISTÉRIO DO TURISMO - MTUR**

Esplanada dos Ministérios - Bloco "U". 2º e 3º andar.

Cep: 70065-900 - Brasília-DF

Fone: (61) 3321-7772 Fax: (61) 3321-7754

Home page: <http://institucional.turismo.gov.br/>

**ESTADUAL****COMPANHIA PARAENSE DE TURISMO - PARATUR**

Praça Waldemar Henrique, s/nº

Cep: 66010-040 – Belém – PA

Fone: (91) 3212-0669 Fax: (91) 223-6198

E-mail: [paratur@prodepa.gov.br](mailto:paratur@prodepa.gov.br), [difom.paratur@paratur.pa.gov.br](mailto:difom.paratur@paratur.pa.gov.br), ou  
[infraturismo.paratur@yahoo.com.br](mailto:infraturismo.paratur@yahoo.com.br) , [gneg@yahoo.com.br](mailto:gneg@yahoo.com.br).

Home page: [www.paraturismo.pa.gov.br](http://www.paraturismo.pa.gov.br)

**MUNICIPAL****DEPARTAMENTO MUNICIPAL DE CULTURA**

Avenida Minas Gerais, nº 220 Centro

Cep: 68562-000 – Breu Branco – PA

Fone: (94) 3786-1110

E-mail: [gabinete@breubranco.pa.gov.br](mailto:gabinete@breubranco.pa.gov.br)

Home Page: [www.breubranco.pa.gov.br](http://www.breubranco.pa.gov.br)

# **ANEXOS**

**RELATÓRIO DE OPORTUNIDADES TURÍSTICAS****Pólo Araguaia Tocantins****Breu Branco**

**Período:** 13 a 19 de outubro de 2011

**Objetivo:** Avaliar as potencialidades do município para a realização de negócios na área do turismo.

O nome da Vila de Breu Branco é originário pela grande quantidade de árvores que produz a resina utilizada na fabricação do breu e que se encontra em grande quantidade na região. A elevação de Breu Branco à categoria de município é o resultado das lutas da comunidade. A cidade foi erguida a partir da doação da Eletronorte de algumas casas de madeira para a população. Cerca de 1.200 pessoas foram transferidas para essas habitações, dando origem ao município, localizado a margem direita da margem da Hidrelétrica de Tucuruí. O município de Breu Branco foi criado através da Lei nº 5.703 de 13 de Dezembro de 1991, e desmembrado dos municípios de Tucuruí, Moju e Rondon do Pará com sede na localidade de Breu Branco, que passou à categoria de cidade, com a mesma denominação. Sua instalação aconteceu no dia 1º de janeiro de 1993, com a posse do prefeito, do vice-prefeito e vereadores eleitos no Pleito Municipal de 03 de outubro de 1992.

**1. INFRAESTRUTURA****1.1 Acesso:****- Hidroviário:**

A cidade de Breu Branco não possui porto, o transporte de mercadorias é realizado através de Tucuruí. Na jusante do Rio Tocantins existem dois acessos fluviais, são: Nazaré dos Patos (Breu Branco) e Pederneiras (Tucuruí), que apresentam movimentação de passageiros e turistas, geralmente com destino as praias de Nazaré dos Patos e Pederneiras.

O acesso fluvial da Comunidade das Pederneiras (Tucuruí) é o local de onde parte a procissão fluvial do Círio de Nossa Senhora de Nazaré do município de Tucuruí.



**Comunidade das Pederneiras**



**Acesso Fluvial Comunidade das Pederneiras**



**Nazaré dos Patos**



**Nazaré dos Patos**

#### **- Aéreo:**

Breu Branco não possui aeroporto ou pista de pouso para vôos, para deslocamento aéreo é necessário utilizar o aeroporto de Tucuruí, que foi construído pela Eletronorte, porém é administrado pela Prefeitura Municipal de Tucuruí. A empresa aérea que opera no aeroporto de Tucuruí é a TRIP Linhas Aéreas com vôos regulares de segunda a sexta-feira para Carajás, Brasília e Araguaína (TO).

#### **- Rodoviário:**

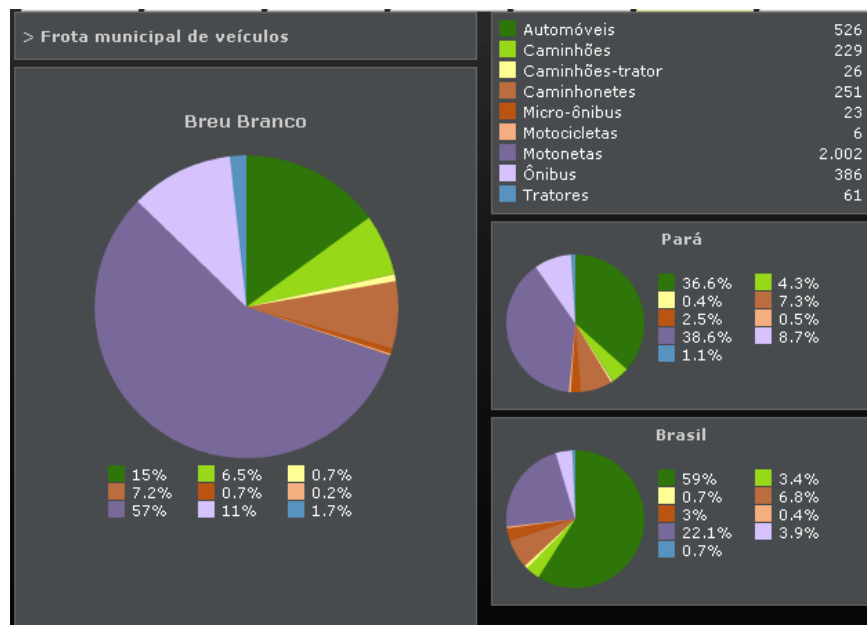
A rodovia que liga Breu Branco a capital do Estado é a BR 316 para acesso a Alça Viária e posteriormente a PA 150, que atualmente não encontra-se em boas condições,

passando pelos municípios de Moju, Tailândia se aproximando de Goianésia, depois o acesso é pela rodovia BR 263, onde está localizado Breu Branco. O percurso atinge um total de 419Km de extensão pavimentados. A sede do município está situada às margens da rodovia Estadual BR 263, que corresponde a principal via do município e também dá acesso aos distritos e povoados de Breu Branco.



**Rodovia BR 263**

Segundo o Censo 2010 do IBGE a frota do município de Breu Branco possui um total de 3.454 veículos, sendo: 526 automóveis; 229 caminhões; 26 caminhões tipo trator; 251 caminhonetes; 23 micro-ônibus; 06 motocicletas; 2002 motonetas; 386 ônibus e 61 tratores.



## 2. TURISMO

### 2.1 - Gestão Municipal do Turismo

No site da Prefeitura do município de Breu Branco como estrutura administrativa aponta uma Secretaria Municipal de Desenvolvimento Econômico como responsável pelo desenvolvimento da atividade turística através de um Departamento de Turismo que teria como competência *planejar e coordenar a política municipal de apoio e fomento ao turismo, notadamente o ecológico, e executar as ações de incremento aos negócios turísticos, visando um desenvolvimento sustentável através da oferta de projetos de captação de novos investimentos e da melhoria da infraestrutura básica*. Porém fomos informados que Breu Branco não possui secretaria de Turismo, e sim Secretaria de Educação, Cultura, Esporte e Lazer, pela qual fomos recepcionadas através do Departamento de Cultura, que é responsável pela atividade turística.



**Departamento de Cultura**



**Sala de leitura**

O município de Breu Branco está localizado muito próximo a Tucuruí, o deslocamento entre eles dura em torno de quinze minutos, a permanência então, não se torna interessante, fazendo com que o turista siga direto para Tucuruí e lá utilize os equipamentos turísticos e de apoio ao turismo por apresentar maior variedade e qualidade.

No ano de 2009 a Paratur promoveu através da Resolução de N° 002/2009 a classificação dos municípios paraenses que integram roteiros turísticos. A Resolução estabelece critérios para a classificação dos municípios do Estado do Pará, na qualidade de Turísticos, de Potencial Turístico e de Apoio ao Turismo, de acordo com a nova



Política de Regionalização do Turismo estabelecida em 2008. Tal estratégia tem como finalidade identificar o nível de desenvolvimento turístico dos municípios, de forma a direcionar a política estadual de turismo no que tange a concessão de apoio técnico e financeiro aos mesmos. Nessa classificação, considerando os critérios estabelecidos pela referida Resolução, Breu Branco não atingiu pontuação suficiente para ser qualificado como Turístico, de Potencial ou de Apoio, portanto o município não se engloba nas ações de contemplação específica para cada classificação, que são de promoção, divulgação e apoio aos eventos (Turísticos); qualificação, estruturação e organização de produtos e roteiros (de Potencial) e organização da cadeia produtiva local, sensibilização, mobilização da comunidade, incentivo à criação do Conselho de Turismo e na realização do Inventário (de Apoio ao Turismo).

## **2.2 - Avaliação dos Empreendimentos Turísticos:**

Durante a pesquisa de campo para a atualização do Inventário da Oferta Turística de Breu Branco, foi realizada uma pesquisa simultânea visando avaliar os equipamentos turísticos do município, de modo a conhecer o perfil desses empreendimentos e identificar algumas necessidades em termos de investimentos financeiros, qualificação de mão-de-obra e outras demandas que possam agregar qualidade às instalações e aos serviços prestados por esses empreendimentos.

No período de realização do Inventário de Breu Branco, uma equipe da PARATUR do Núcleo de Registro e Qualidade – NRQ também esteve presente a fim de cadastrar equipamentos turísticos no CADASTUR – Cadastro dos Prestadores de Serviços Turísticos, porém nenhum meio de hospedagem efetuou o cadastro, retratando a realidade da região em relação à atividade turística, já que o cadastro é grátis e só possibilita benefícios aos empreendimentos cadastrados. O Cadastur é o cadastro de pessoas físicas e jurídicas que atuam na cadeia produtiva do turismo. É executado pelo Ministério do Turismo em parceria com os Órgãos Oficiais de Turismo nos 26 Estados do Brasil e no Distrito Federal. Ele permite a participação em eventos, feiras e ações realizadas pelo Ministério do Turismo e pela Embratur, tais como o Salão do Turismo, Vai Brasil e Portal de Hospedagem. Disponibiliza também o acesso a linhas de financiamento específicas para o turismo, por meio de bancos oficiais, além da participação em programas de qualificação promovidos e apoiados pelo MTur.

Através dessa pesquisa constatou-se que Breu Branco possui uma oferta deficiente de equipamentos turísticos em termos quantitativos e qualitativos, apenas dois meios de hospedagem podem ser considerados satisfatórios, e apenas um empreendimento concordou em participar da nossa pesquisa, constatando a carência da região no interesse na atividade turística. A atividade turística é apontada como solução para o município, porém não é desenvolvida de forma profissional, fato que pôde ser constatado por não termos sido recebidos (equipe da Paratur), após diversas tentativas, pela proprietária do considerado melhor meio de hospedagem do município de Breu Branco.

O perfil traçado abaixo está baseado em um único hotel que se dispôs a participar da pesquisa realizada pela Paratur em Breu Branco; a proprietária desse hotel indicou que seu número médio de clientes mensais gira em torno de apenas 15 hóspedes. A mão de obra utilizada nos equipamentos turísticos é local e os profissionais não participaram de nenhum treinamento para a função que atuam.

Com relação ao perfil do empreendimento, verificou-se que se encaixa na condição de microempresa devido ao faturamento líquido mensal declarado na pesquisa (de R\$ 1.000,00 até R\$ 5.000,00). Não soube informar o valor médio das instalações físicas do empreendimento pesquisado. Quanto à utilização de capital de giro, a empresária declarou empregar o recurso em torno de R\$ 12.000,00, que não se traduz no necessário para a manutenção do seu empreendimento. O meio de hospedagem é informatizado, sem acesso à Internet; já o hotel que não participou da pesquisa possui acesso à internet. Quanto aos fornecedores da empresa, mostrou-se parcialmente satisfeita, indicando entre os motivos de insatisfação poucos fornecedores na região.

Sobre os tipos de produtos e serviços não encontrados no município, foram citados pela empresária: loja de artesanato, empreendimentos de lazer, sinalização turística, agência bancária. A respeito das dificuldades para a manutenção dos empreendimentos, verificaram-se os itens: cargas tributárias elevada, falta de clientes e falta de capital de giro. Todavia, mesmo com essas dificuldades, a empresária declarou estar parcialmente satisfeita com o seu ramo de atividade e deseja continuar investindo no mesmo.

### 2.3 – Principais Atrativos do Município

Breu Branco tem o Rio Tocantins como atrativo, são praias de água doce, que compõem quatro vilas, entre elas: Nazaré dos Patos, Jutaí, Muru, Queiroz Galvão, Pederneiras (Tucuruí) e Crioulas, porém não possuem infraestrutura turística e de apoio, exceto a praia Queiroz Galvão, é a única que dispõe de infraestrutura temporária (de bares/ restaurantes), as demais não possuem bares, restaurantes, meios de hospedagem, ou qualquer outra infraestrutura de apoio que possibilite a permanência do turista no local.

Muitas vezes essas praias são utilizadas como se fossem de Tucuruí, pela proximidade entre os municípios, e pelo fato do acesso fluvial ser realizado através de Tucuruí. As praias poderiam ser exploradas turisticamente, porém, para isso, precisam disponibilizar infraestrutura para os turistas se deslocarem aos atrativos. O acesso às praias precisa ser feito através de veículo particular, pois não há transporte urbano que conduza a esses atrativos turísticos, fato que dificulta a visita. O acesso pode ser realizado por via terrestre ou fluvial, por acesso terrestre a via não é pavimentada e sua condição é razoável, por via fluvial há possibilidade da contratação de embarcações que se encontram disponíveis no flutuante do Cais de Tucuruí.

Existe em Breu Branco uma Praia Artificial, com barracas para alimentação dos visitantes. Uma opção de igarapé é o Igarapé Santa Luzia com infraestrutura de bar/ restaurante. O Balneário da Três piscinas é outra opção de lazer, um empreendimento familiar que possui restaurante, três piscinas e um salão (foto). A UHE também é considerada um atrativo para Breu Branco, pois está localizada na divisa de Tucuruí e Breu Branco.



**Balneário das Três Piscinas****Praia das Crioulas****Praia das Pederneiras (Tucuruí)****Praia Queiroz Galvão****Praia Queiroz Galvão****Igarapé Santa Luzia****Bar anexo ao Igarapé Santa Luzia**



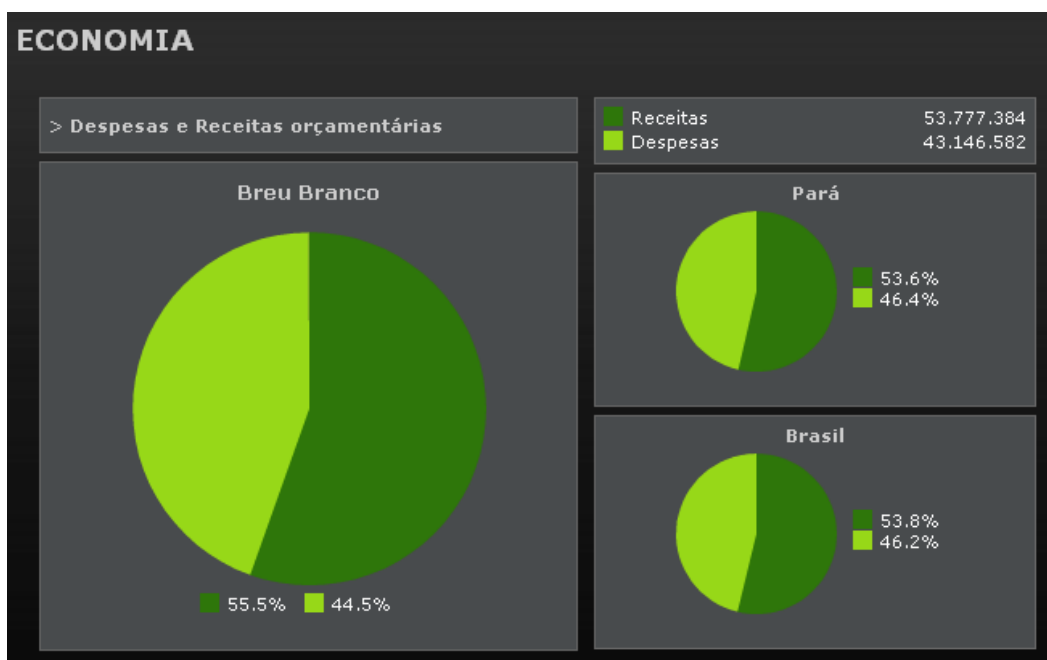
Barracas da Praia artificial de Breu Branco

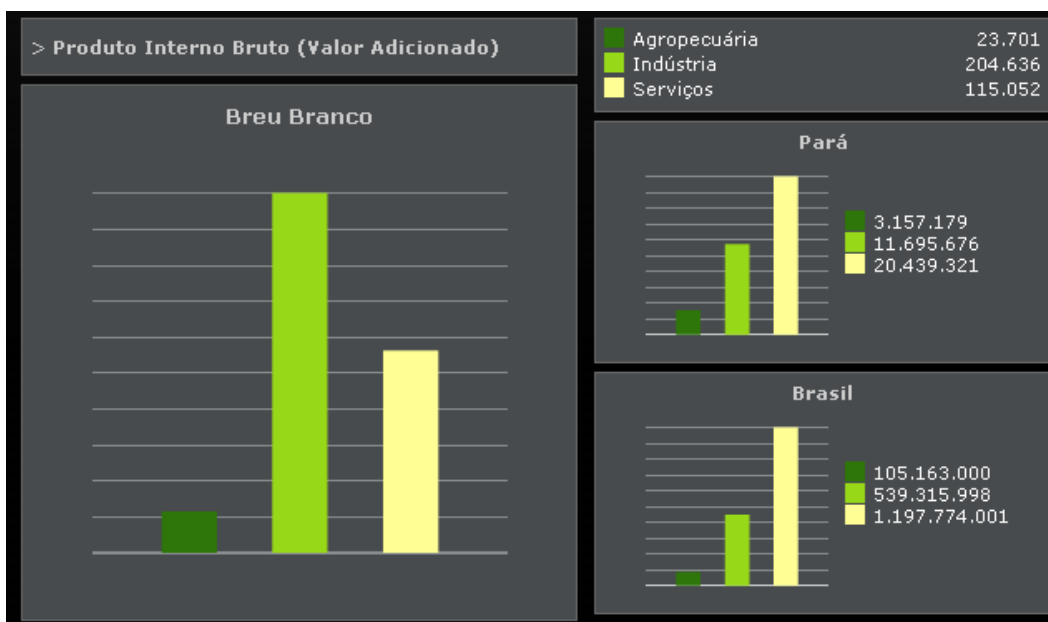


Praia artificial de Breu Branco

### 3. ECONOMIA

Segundo o Instituto Brasileiro de Geografia e Estatística, em 2008 o Produto Interno Bruto de Breu Branco per capita era de R\$ 5.313,00; a preços correntes era de R\$ 7.212,40. A agropecuária corresponde a 6,90%; indústria a 59,59% e serviços 33,50%. O valor do PIB de Breu Branco demonstrado em 2008 coloca o município na 19ª posição do Ranking PIB Pará, segundo o Anuário Pará 2011-2012.





### 3.1 Setor Madeireiro

A economia de Breu Branco já esteve diretamente ligada à extração de madeira de lei, porém com a intensificação da fiscalização de combate a extração e comercialização de madeira ilegal, ocorreu uma queda considerável no setor e conseqüentemente na economia do município. Atualmente as exportações de madeiras diminuíram consideravelmente e seus resíduos são comercializados e aproveitados por siderúrgicas do Parque de Marabá e Dow Corning, empresa que está localizada no município de Breu Branco, onde antes atuava a CCM – Camargo Correa Metais. Dados da atividade madeireira em Breu Branco de acordo com IBGE 2010:

- Madeira (carvão vegetal) com 1.696 toneladas de quantidade de produção, com valor da produção de R\$ 1.357.000,00;
- Madeira (lenha) com 79.800 metros cúbicos de quantidade de produzida, valor da produção de R\$ 1.117.000,00;
- Madeira (em tora) com 49.875 cúbicos de quantidade de produzida, valor da produção de R\$ 7.980.000,00;

### 3.2 Pecuária

A criação de gado bovino é a que mais se destaca em Breu Branco, sua produção é destinada para abastecer a cidade e municípios vizinhos, de acordo com o Censo 2010 do IBGE - Produção da Pecuária Municipal 2010:

- Quantidade efetiva do rebanho são 170.156 cabeças de gado;
- Parte do rebanho são gados leiteiros, as vacas ordenhadas são 12.770 cabeças e produzem 6.896 litros de leite;
- Galos, frangos, frangas, pintos tem a quantidade efetiva de 61.652 cabeças, galinhas tem a quantidade efetiva de 7.061 cabeças; ovos têm a quantidade de produção de 11 mil dúzias de ovos;

### 3.3 Agricultura

Os principais produtos cultivados em Breu Branco de acordo com IBGE 2010 – Produção Agrícola do Município são:

- Banana (cacho), com 3.125 toneladas de quantidade de produção, com 250 hectares de área plantada e colhida, com valor da produção de R\$ 1.5639.000,00;
- Cacau (em amêndoas) com 72 toneladas de quantidade de produção, 90 hectares de área plantada e colhida, com valor da produção de R\$ 346.000,00;
- Café em grão 24 toneladas de quantidade de produção, 30 hectares de área plantada e colhida, com valor da produção de R\$ 50.000,00;
- Coco-da-baia, 5.000 mil frutos de quantidade de produção, 500 hectares de área plantada e colhida, com valor da produção de R\$ 3.000.000,00;
- Laranja, 357 toneladas de quantidade de produção, 30 hectares de área plantada e colhida, com valor da produção de R\$ 214.000,00;
- Pimenta do reino com 432 toneladas de quantidade de produção, 270 hectares de área plantada e colhida, com valor da produção de R\$ 2.160.000,00;
- Maracujá com 400 toneladas de quantidade de produção, 50 hectares de área plantada e colhida, com valor da produção de R\$ 200.000.000,00;
- Urucum com produção de 80 toneladas, 100 hectares de área plantada e colhida, com valor da produção de R\$ 160.000,00;
- Abacaxi com 600 mil frutos de quantidade de produção, 30 hectares de área plantada e colhida, com valor da produção de R\$ 300.000.000,00;

- Arroz (em casca) com 1.760 toneladas de quantidade de produção, 1.100 hectares de área plantada e colhida, com valor da produção de R\$ 1.021.000,00;
- Mandioca com 15.600 toneladas de quantidade de produção, 1.300 hectares de área plantada e colhida, com valor da produção de R\$ 3.120.000,00;
- Melancia com 600 toneladas de quantidade de produção, 20 hectares de área plantada e colhida, com valor da produção de R\$ 360.000.000,00;
- Milho (em grão) com 1.200 toneladas de quantidade de produção, 1.200 hectares de área plantada e colhida, com valor da produção de R\$ 600.000.000,00;

### 3.4 Usina Hidrelétrica de Tucuruí

Foi inaugurada em 22 de novembro de 1984 pelo Presidente João Batista Figueiredo, está localizada no Rio Tocantins, em Tucuruí, seu potencial é de 8.370 milhões de kilowatts, atende a 96% do mercado de energia elétrica do Pará e 99% do Maranhão, uma parte do Tocantins e intercâmbio de energia com a Companhia Hidrelétrica de São Francisco – CHSF, na região Nordeste do país. É a 4ª Hidrelétrica do mundo e a 1ª genuinamente brasileira, com o maior vertedouro possibilitando energia à cerca de 40 milhões de pessoas. A UHE está localizada na divisa dos municípios de Breu Branco a Tucuruí.



**Usina Hidrelétrica**



**Usina Hidrelétrica**



### 3.5 Indústria

A Dow Corning Metais do Pará Indústria e Comércio Ltda. está instalada no município de Breu Branco na rodovia BR 263, km 3,5 área onde anteriormente foi ocupada pela CCM – Camargo Corrêa Metais. A Dow Corning possui três fábricas no Brasil, duas em Minas Gérias e uma no Pará, em Breu Branco, e um escritório comercial localizado em São Paulo. É pioneira e líder global em silicones desde 1943, oferece produtos e soluções à base de silício, que atendem às diversas necessidades de mais de 25.000 clientes ao redor do mundo.

Breu Branco não possui mão de obra capacitada, portanto grande parte da mão de obra empregada na indústria Dow Corning é de fora, pessoas de outros estados e que residem em Tucuruí, se deslocam diariamente a Breu Branco devido à proximidade entre os municípios e a infraestrutura de Tucuruí ser melhor. Devido à falta de pessoas qualificadas, a indústria acaba não beneficiando o município como poderia.



**Sede Dow Corning em Breu Branco**



**Plantação de Eucalipto - Dow Corning**

### 4. PROJETOS PÚBLICOS E PRIVADOS EM DESTAQUE NO MUNICÍPIO

A Eletronorte Eletrobrás possui um Sistema de Política Ambiental que foi aprimorado no 2º semestre de 2009 e tem objetivo de orientar o tratamento das questões ambientais nas empresas do Sistema Eletrobrás em consonância com os princípios de sustentabilidade.

- Plano de Inserção Regional da UHE de Tucuruí – PIRTUC: desenvolve ações compensatórias e estruturantes nos municípios de Breu Branco, Nova Ipixuna, Novo Repartimento, Goianésia do Pará, Itupiranga, Jacundá e Tucuruí. As obras são definidas por um conselho gestor formado por 21 entidades da sociedade civil, representantes das sete prefeituras e órgãos da administração estadual e federal. O Complexo Administrativo de Breu Branco “Alfredo Kolling” foi construído com verba do PIRTUC.



**Complexo Administrativo “Alfredo Kolling”**

Através desses programas a Eletrobrás/ Eletronorte tem um investimento estimado em R\$ 360 milhões a serem gastos durante vinte anos (até 2022) em projetos de saúde pública, educação, meio ambiente, desenvolvimento urbano e agricultura familiar, em obras como pavimentação asfáltica, construção de escolas, hospitais, doação de equipamentos e maquinários, projetos de capacitação, erradicação do analfabetismo e geração de renda.

## 5. LEGISLAÇÃO URBANA E AMBIENTAL

Orientações do Plano Diretor Urbano Municipal sobre o desenvolvimento do turismo em Breu Branco.

### DO TURISMO

**Art. 182** – O Poder Municipal promoverá e incentivará O TURISMO como fator de Desenvolvimento Social e Econômico, adotando uma política que proporcione amplas condições para o incremento do setor, compatibilizando a exploração dos recursos

turísticos com a preservação dos Ecossistemas e com a proteção do patrimônio Ecológico, histórico e cultural do Município, observadas as seguintes diretrizes e ações:

**I** – Criação de infraestrutura econômica para o gerenciamento do setor;

**II** – Regulamentação do uso, ocupação e fruição dos bens naturais e culturais de interesse turístico;

**III** – Apoio a programas de orientação do turismo e ao desenvolvimento de projetos turísticos do Município;

**IV** – Incentivo ao turismo para a população, através de eventos culturais, esportivos e estímulo à produção artesanal;

**V** – Criação do Conselho Municipal integrado por representantes dos setores públicos e privado para implantação e acompanhamento de programas de desenvolvimento do turismo.

**Parágrafo único** – O desenvolvimento do Turismo será realizado de forma íntegra com a iniciativa privada, cabendo especialmente ao município as ações de pesquisa e planejamento turístico, formação e reciclagem de recursos humanos, marketing turístico e controle de qualidade dos produtos e serviços.

## 6. ANÁLISE DAS OPORTUNIDADES

A análise do Inventário da Oferta Turística de Breu Branco sinaliza para o aproveitamento dos recursos turísticos naturais existentes no município, devendo ser desenvolvidos de forma racional. Há praias ao redor do Rio Tocantins, porém não dispõem de qualquer infraestrutura adequada para a recepção de turistas, não possuem bares, restaurantes, meios de hospedagem, ou qualquer outra infraestrutura de apoio que possibilite a permanência do turista no local. O acesso às praias precisa ser feito através de veículo particular, pois não há transporte urbano que conduza a esses atrativos turísticos, dificultando a visita. O acesso pode ser realizado por via terrestre ou fluvial, por acesso terrestre a via não é pavimentada e sua condição é razoável, por via fluvial há possibilidade da contratação de embarcações que se encontram disponíveis no flutuante do Cais de Tucuruí.

A Prefeitura Municipal de Breu Branco está construindo um Centro de Convenções para o município (foto) com intuito de atrair eventos e fomentar a economia local. O

Centro de Convenções está localizado na praça que abriga o Complexo Administrativo “Alfredo Kolling”, a maioria das Secretarias/ Departamentos da Prefeitura Municipal.



#### **Instalações/ construção do futuro Centro de Convenções de Breu Branco.**

A Paratur criou o *Programa Estadual de Qualificação Profissional do Turismo – PEQTur*, que é um dos mecanismos do *Plano Estratégico de Turismo do Estado do Pará – Ver-o-Pará*, que tem como premissa o desenvolvimento de ações de qualificação profissional capazes de possibilitar melhorias do setor turístico no Estado, contribuindo para tornar o destino Pará referência em qualidade na prestação de serviços. O PEQTur contemplará 68 municípios paraenses, que compõem a Agenda Mínima do Governo e os contemplados na Resolução 001/002/2009 – PARATUR. De acordo com as metas do programa e com objetivo de capacitar a mão de obra local a fim de melhor atender e satisfazer o turista, está previsto para Breu Branco, a realização de 04 cursos no ano de 2013, ainda não está definido quais cursos, essas ações estão em fase de construção pelos municípios, que terão até o mês de janeiro de 2012 para encaminhar suas demandas.

A infraestrutura de Breu Branco atende a população residente, porém deixaria a desejar caso houvesse demanda turística significativa. Apenas dois meios de hospedagem possuem infraestrutura satisfatória/ razoável, o que é suficiente para atender a pouca demanda existente para o município. A oferta de restaurantes/ bares e similares de Breu Branco não pode ser considerada qualitativa nem quantitativamente. A oferta do município é suficiente para atender a demanda existente (população local e turistas), porém para o desenvolvimento do turismo na região é necessário o desenvolvimento de serviços de apoio aos turistas e principalmente que sejam realizados de forma

profissional. A atividade turística de Breu Branco é incipiente, apesar de atrativos naturais que o município disponibiliza. Conforme citado anteriormente Breu Branco não atingiu classificação de acordo com a Resolução 002/2009, não sendo indicado então, nenhuma ação específica para desenvolvimento turístico do município.

## INVENTÁRIO DA OFERTA TURÍSTICA DE BREU BRANCO

MATRIZ DE HIERARQUIZAÇÃO DOS ATRATIVOS DO MUNICÍPIO DE BREU BRANCO									
Atrativo / Recurso		Potencial de atratividade (x2)	Grau de uso atual	Representatividade (x2)	Apoio local e comunitário	Estado de conservação da paisagem circundante	Infraestrutura	Acesso	Total
Atrativos Naturais	Praia Queiroz Galvão	2	1	2	1	2	1	1	10
	Praia Artificial de Breu Branco	2	1	2	1	2	2	2	12
	Balneário Santa Luzia	0	0	2	1	2	1	1	7
Atrativos Culturais									
Atividades Econômicas									
Realizações Técnicas, Científicas e Artísticas									
Eventos Programados									

<b>Ranking de Atratividade</b>	
<b>Atrativo/Recurso</b>	<b>Pontuação</b>
PRAIA ARTIFICIAL	12
PRAIA QUEIROZ GALVÃO	10
BALNEÁRIO SANTA LUZIA	7

**HINO**

Histórico: O Hino foi uma campanha idealizada pelo Sr. Wilson Rogério dos Santos e a (UNESBB) União dos Estudantes de Breu Branco e apoiado pela Prefeitura Municipal, onde o Hino vencedor foi à letra de Zildo Aparecido Gomes do Real e a melodia de Ezequiel Campos Rodrigues, aprovado pela Câmara Municipal e sancionado pelo Prefeito Municipal pela Lei nº126/00 de 06 de julho de 2000.

Breu Branco é terra querida  
É um pedaço do meu Pará  
Tu nasceste de uma pequena vila

Breuenses, Breuenses, Breuenses,  
Foi buscar a independência e houve  
sucesso

Tua história queremos  
Tens heróis que por ti  
Pra Breu Branco se  
Tu terás um futuro  
Os teus filhos irão contemplar

Os imigrantes foram bem- vindos  
Houve fusão em toda nação  
Breu Branco cresce desmedidamente  
Breu Branco és berço querido  
Em teu seio muitos vêm se abrigar  
Porque nós amamos o nosso torrão

**Coro**

Tens barragens em tua fronteira  
Breu Branco, Breu Branco  
O teu teto é o céu azul!  
Breu Branco, Breu Branco  
Te proteja o nosso Deus de Amor.  
Levantemos a nossa bandeira

Tu tens bosques, tens rios, tens estradas  
Tu tens brenhas, tu tens paranás  
Os teus filhos são grandes de lutar  
Nosso anseio é te ver prósperar  
Tua fama será conhecida  
Por este Brasil afinal  
Conhecida em todo o país viva.  
Eucalipto tu tens em abundância  
Oh! Breu Branco isso nos faz feliz


Breu Branco, Breu Branco  
O teu povo luta por progresso



**BANDEIRA**

A Bandeira foi criada pelo Sr. Armênio Oliveira Barreirinhas e aprovada pelo decreto de lei nº 03/93, e possui uma estrela branca, apontando para cima no centro e a parte desta, saem oito raios de 5 cores .

- VERDE: representa a exuberância de nossa floresta tropical, como símbolo de natureza
- VERMELHO: representa o município de Breu Branco como parte integrante do Estado do Pará.
- AZUL: representa a limpidez de nossos céus e nossos rios.
- CINZA: representa o silício produzido a partir do quartzo, uma de nossas riquezas naturais.

**BANDEIRA MUNICIPAL DE BREU BRANCO**

## BRASÃO

O BRASÃO MUNICIPAL DE BREU BRANCO foi elaborado pelo Sr. Armênio Oliveira Barreirinhas, também aprovado pela lei nº 03/93. O seu formato é de escudo medieval, simbolizando a defesa incondicional de nossas riquezas, é dividido em cinco partes:

- a) No alto, em campo verde aparece uma estrela branca representando o Município de Breu Branco como estrela que floresce no coração da Amazônia.
- b) Logo abaixo à esquerda, gado em pastagens verde, representando nossas riquezas provenientes do setor agropecuário.
- c) Na mesma altura, à direita, a floresta representando a preservação, o reflorestamento e o aproveitamento da Madeira natural;
- d) Embaixo, à esquerda, três pedras de quartzo, sobre fundo cinza representando uma riqueza natural do Município;
- e) Também em baixo, à direita, um peixe nadando em águas azuis, representando a pesca, outra riqueza de nosso Município;
- f) Circundando todo escudo, uma faixa azul onde está escrito o lema “UMA ESTRELA QUE FLORESCE NO CORAÇÃO DA AMAZÔNIA”, significando a capacidade de trabalho e a força de transformação do povo Breuense, em pleno coração da Amazônia.

### BRASÃO MUNICIPAL

