



INVENTÁRIO TURÍSTICO



MOCAJUBA - PARÁ



SECRETARIA DE ESTADO DE TURISMO DO PARÁ
DIRETORIA DE POLITICAS PARA O TURISMO
COORDENAÇÃO DE ESTUDOS, PESQUISAS, ESTATÍSTICAS E INFORMAÇÃO
GERÊNCIA DE ESTATÍSTICA E INFORMAÇÃO

INVENTÁRIO DA OFERTA TURÍSTICA
MOCAJUBA – PA

BELÉM
2017



GOVERNO DO ESTADO DO PARÁ
Simão Robson Jatene
Governador

José da Cruz Marinho
Vice-Governador

SECRETARIA DE ESTADO DE TURISMO – SETUR
Adenauer Marinho de Oliveira Góes
Secretário

Augusto Jorge Joy Neves Colares
Secretário Adjunto de Estado de Turismo

DIRETORIA DE ADMINISTRAÇÃO E FINANÇAS – DAFI
Albino José da Silva Barbosa
Diretor

DIRETORIA DE POLÍTICAS PARA O TURISMO – DPOT
Maria de Fátima da Silva Gonçalves
Diretora

COORDENAÇÃO DE ESTUDOS, PESQUISAS, ESTATÍSTICAS E INFORMAÇÃO –
CEPI
Admilson Alcântara da Silva
Coordenador

GERÊNCIA DE ESTATÍSTICA E INFORMAÇÃO
Cléber Gomes da Silva
Gerente

GERÊNCIA DE ESTUDOS E PESQUISAS
Jorge Agra Barbosa
Gerente



RESPONSABILIDADE TÉCNICA

Clelia Rosely Costa Coroa – Bacharel em Turismo

Tainá Oliveira do Amaral – Bacharel em Turismo

IMAGENS

Acervo SETUR, 2017

PROGRAMAÇÃO VISUAL

Secretaria de Estado de Turismo do Pará

APOIO TÉCNICO

Joaquim Costa Pinto – CEPI

Isabela de Souza Sena – CEPI

APOIO LOGÍSTICO

Nilce Guimarães Maia

Rubens dos Prazeres Maia

ESTAGIÁRIA

Daniela Costa Viana



SUMÁRIO

APRESENTAÇÃO.....	6
INTRODUÇÃO.....	7
1 INFRAESTRUTURA DE APOIO AO TURISMO.....	10
1.1 INFORMAÇÕES BÁSICAS DO MUNICÍPIO.....	10
1.1.1 Informações institucionais.....	10
1.2 MEIOS DE ACESSO AO MUNICÍPIO.....	14
1.2.1 Rodoviário.....	14
1.3 SISTEMA DE COMUNICAÇÃO.....	15
1.4 SISTEMA DE SEGURANÇA.....	15
1.5 SISTEMAS DE SAÚDE.....	16
1.6 SISTEMA EDUCACIONAL.....	24
1.7 OUTROS SERVIÇOS E EQUIPAMENTOS DE APOIO.....	25
1.7.1 Serviços Bancários.....	25
1.7.2 Serviços mecânicos.....	26
1.7.3 Posto de combustível.....	27
2 SERVIÇOS E EQUIPAMENTOS TURÍSTICOS.....	29
2.1 SERVIÇOS E EQUIPAMENTOS DE HOSPEDAGEM.....	29
2.1.1 Hoteleira e de apoio.....	29
2.2 SERVIÇOS E EQUIPAMENTOS DE ALIMENTAÇÃO E BEBIDAS.....	33
2.2.1 Restaurante e bares.....	33
2.3 SERVIÇOS E EQUIPAMENTOS PARA EVENTOS.....	35
2.3.1 Espaços para eventos.....	35
2.4 SERVIÇO E EQUIPAMENTOS DE LAZER.....	36
2.4.1 Instalações esportivas.....	36
2.5 OUTROS SERVIÇOS E EQUIPAMENTOS TURÍSTICOS.....	38
2.5.1 Informações Turísticas.....	38
3 ATRATIVOS TURÍSTICOS.....	41



3.1 ATIVIDADES ECONÔMICAS.....	41
3.2 REALIZAÇÕES TÉCNICAS E CIENTÍFICAS.....	42
3.3 EVENTOS PROGRAMADOS.....	43
3.3.1 Feiras/ exposições.....	43
3.2 Festivais/ shows.....	46
3.3 Competições.....	49
3.4 Festas/ celebrações.....	51
3.5 Festas/ celebrações.....	53
3.5.1 Religiosa/ Manifestação de Fé.....	53

APRESENTAÇÃO

O Estado do Pará, através da Secretaria de Estado de Turismo, produz e atualiza continuamente o Levantamento da Oferta Turística do Estado. Com isso, busca identificar recursos paisagísticos, culturais, humanos e financeiros para o desenvolvimento sustentável e duradouro desta atividade.

Mocajuba dá mais um passo adiante em sua história, com a elaboração em parceria com a Secretaria de Estado de Turismo (SETUR), de seu Inventário da Oferta Turística. Um documento basilar que consiste no levantamento, identificação e registro dos atrativos turísticos, dos serviços e equipamentos e da infraestrutura de apoio ao turismo como instrumento base de informações para fins de planejamento, gestão e promoção da atividade, possibilitando a definição de prioridades para os recursos disponíveis e o incentivo ao desenvolvimento sustentável.

Um inventário é, sobretudo, um documento claro, objetivo e substancial para a consulta de gestores públicos, empresários, pesquisadores, profissionais da área e estudantes, que oferece dados confiáveis sobre a oferta turística de um destino, bem como permite uma análise econômica e seu efeito multiplicador no desenvolvimento municipal.

Em síntese, assume uma função de diagnóstico real do potencial turístico de um município, seus atrativos e características, e também das suas deficiências, pontos críticos e gargalos, permitindo a gestão pública municipal intervir nos aspectos chaves e assim promover ajustes necessários ao desenvolvimento socioeconômico local.

Adenauer Góes

Secretário de Estado de Turismo do Pará

INTRODUÇÃO

O objetivo principal deste trabalho foi realizar o Inventário da Oferta Turística de Mocajuba, contemplando sistematicamente sua infraestrutura básica e de serviços, equipamentos de apoio, atividades econômicas e os principais fatores de relevante interesse ou correlação com a atividade turística.

Este documento foi produzido com base na metodologia de Inventário da Oferta Turística institucionalizada pelo Ministério do Turismo (MTUR). Essa composição metodológica foi formulada de forma participativa e interdisciplinar, tendo como objetivo central auxiliar os municípios a identificar e planejar a atividade turística a partir de sua oferta. O levantamento de dados para a Inventariação da Oferta Turística de Mocajuba, Estado do Pará, foi iniciado no ano de 2017 com acordos prévios de cooperação técnica entre o Estado, instituições de ensino superior e a Prefeitura municipal.

O presente estudo está dividido em 3 capítulos estruturais, tratados conforme a nova metodologia do MTUR que se divide em três categorias distintas: A Categoria A, trata da infraestrutura de apoio ao turismo, informações básicas do município, serviços básicos e de apoio, assim como uma síntese de sua história de formação, economia, meios de acesso entre outras informações básicas importantes para a fase de diagnóstico local. Em seguida, temos a Categoria B, que adentra à descrição dos serviços turísticos locais com suas especificidades, classificações, observações críticas e estrutura. Na Categoria C, estão dispostas informações de descrição dos atrativos naturais e culturais do município. Por fim, o documento traz um diagnóstico da Oferta Turística, elaborado pela Secretaria de Estado de Turismo do Pará, para fins de planejamento público e privado do turismo.

O processo de inventariação da oferta turística deu metodologicamente em três fases distintas: 1) Pesquisa de dados secundários; 2) Levantamento de campo e 3) Produção do relatório final.

A pesquisa de dados secundários caracterizou-se pela busca, arquivamento e registro de informações básicas do município com fontes de informações diversas, a fim de facilitar o conhecimento sobre o território. Neste, ocorreu o levantamento de dados sociais, econômicos, demográficos e ambientais. Em cumprimento a esta fase foram preenchidos os formulários e informações pertinentes à Categoria A. Foram realizadas consultas a material bibliográfico, estudos anteriores, com destaque para o do documento Estatísticas Municipais



do Instituto de Desenvolvimento Econômico, Social e Ambiental do Pará e sites de informações institucionais.

A logística e articulação para a realização da pesquisa em Mocajuba foram procedimentos realizados anteriores à viagem, em sua fase de planejamento das atividades de campo, que compreendem: Entrevistas para coleta de informações preliminares de equipamentos e serviços de apoio e turístico e indicação de atrativos culturais e naturais.

No levantamento de campo foram visitadas instituições públicas, empresas prestadoras de serviços turísticos e atrativos naturais e culturais. Foram utilizados formulários da Categoria B e C e GPS para coleta de dados, sendo configurado com Datum WGS84 ou World Geodetic System e que permite utilização de ferramentas disponíveis na Web, com coordenadas configuradas em graus, minutos, segundos. As entrevistas foram realizadas por técnicos da Secretaria de Estado de Turismo no período de 17 a 21/07/2017.

Após o levantamento de campo, os pesquisadores realizaram a organização de informações e iniciaram a produção do relatório com a sistematização dos dados coletados em campo para posterior entrega do documento e sua inserção no site da SETUR/PA. Depois de realizado o levantamento dos dados primários e secundários, conferidos e validados, foram sintetizados em formato de relatório técnico em cópias impressas e digitais, a serem disponibilizadas na base de dados virtuais e físicos da Secretaria de Estado de Turismo do Pará, assim como aos órgãos e entidades parceiras e aos demais interessados no assunto, com a finalidade de posterior consulta.

CATEGORIA A



**INFRAESTRUTURA
DE APOIO AO TURISMO**

1 INFRAESTRUTURA DE APOIO AO TURISMO

1.1 INFORMAÇÕES BÁSICAS DO MUNICÍPIO

1.1.1 Informações institucionais

Endereço da Prefeitura: Rua Siqueira Mendes, nº 45, Centro-68420-000.

CNPJ: 05.846.704/0001-01

Telefones: (91) 3796-1790 / 98988-3274 (Tim)

Endereço eletrônico (e-mail): semad.mocajuba@gmail.com

Sítio eletrônico (site/página web): www.mocajuba.pa.gov.br

Nome do prefeito: Elieth de Fátima da Silva Braga

Nomes das secretarias, departamentos e outros:

- Secretaria Municipal de Administração;
- Secretaria de Agricultura, Indústria e Comércio;
- Secretaria de Assistência Social;
- Secretaria de Desenvolvimento Urbano e Meio Ambiente;
- Secretaria de Educação, Esporte e Cultura;
- Secretaria de Planejamento e Finanças;
- Secretaria de Saúde;
- Secretaria de Segurança e Mobilidade Urbana.

Nome do órgão oficial de turismo: **Departamento de Turismo**

Telefones: 98322-7383

Endereço eletrônico (e-mail): turismo.mocajuba@hotmail.com

Formação superior em Turismo (graduação e/ou especialização) (nº): Não.

Instâncias de governança, associativas, parcerias e outros (Municipal/ Estadual/ Regional/ Nacional/ Internacional):

- Estadual

Secretaria de Estado de Turismo do Pará.

Secretário: Adenauer de Oliveira Góes.

Endereço: Av. Gentil Bittencourt, nº 43 – Bairro: Batista Campos.

Site: www.setur.pa.gov.br

Telefone: (91): 3110-5000.

- Regional

Fomentur – Fórum Regional de Desenvolvimento Turístico.

Presidente: Sr. Adenauer de Oliveira Góes – Secretaria de Estado de Turismo do Estado.

- Nacional

Ministério do Turismo.

Endereço: Esplanada dos Ministérios, Bloco U, 3º andar.

Brasília, DF.

CEP: 68.707-000.

Legislação turística (nº/data/ementa): Não

1.1.2 Histórico do município

A origem do município de Mocajuba remonta a um pequeno povoado chamado Maxi, que se formou no rio ou furo Tueré, em época incerta, e que possuía apenas uma igreja. Pelo fato de apresentar auspicioso progresso, durante o Período Colonial, o lugar ganhou o predicamento de freguesia, dado pela Assembleia Legislativa da Província, através da Resolução nº 228, de 20 de dezembro de 1853.

Como o antigo povoado de Maxi não oferecia, geograficamente, grandes perspectivas para o progresso da freguesia, resolveu-se mudá-lo para outro local. João Machado da Silva colocou à disposição do Governo Provincial um sítio de sua propriedade chamado de Mocajuba (existia no local, em abundância, uma palmeira cujo fruto chamava-se “mucajá” ou “macambo”, daí o nome Mocajuba que, em Nheengatú, quer dizer “lugar abundante de mucajás”), para servir de instalação à nova sede da então freguesia de Maxi. Essa mudança foi autorizada pela Lei nº 271, de 16 de outubro de 1854.

A Lei nº 707, de 5 de abril de 1872, criou a vila de Mocajuba, instituindo, assim, o Município de Mocajuba, cuja instalação ocorreu somente no dia 3 de fevereiro de 1873. Jerônimo Antônio de Farias foi o primeiro presidente da Câmara Municipal, empossado na mesma data de instalação de Mocajuba, pelo Barão de Santarém, que estava interinamente na Presidência do Pará.

No Período Republicano, a 10 de março de 1890, o Governo Provisório, através do Decreto nº 95, dissolveu a Câmara Municipal de Mocajuba, criando em seu lugar, na mesma data, o Conselho de Intendência Municipal. O Governo Provisório ainda deu existência ao termo judiciário de Mocajuba, em 7 de maio do mesmo ano, compreendendo a freguesia de Baião. De acordo com o Decreto Estadual nº 6, de 4 de novembro de 1930, o Município de Mocajuba foi extinto, sendo o seu território anexado ao de Baião. Mediante a Lei Estadual nº 8, de 31 de outubro de 1953, Mocajuba foi reinstaurado como município. Atualmente, é formado, apenas, pelo distrito-sede de Mocajuba e pelo distrito de São Pedro de Viseu.

Fonte: Fapespa

Data da fundação: 10 de outubro de 1854

Data da emancipação: 06 de julho de 1895

Outros fatos de importância histórica:

Em 1854, João Machado doou uma propriedade para que ali se instalasse a povoação do Maxi num belíssimo cabo na porção de terra firme da margem direita do Rio Tocantins. Encontraram os maxienses as condições para fazer progredir a Freguesia, que não passava de poucas casas e de uma capela, e em 10 de outubro fundou a Vila de Mocajuba, o menor território municipal no baixo Rio Tocantins. Mais de um século depois, Mocajuba tornou-se o maior produtor nacional de pimenta-do-reino e despontou como promissor município do Pará. O Município de Mocajuba é o menor em dimensões geográficas na microrregião de Cametá, todavia, é um daqueles municípios em que a urbanização mais progrediu nos últimos anos, principalmente graças à riqueza obtida com o cultivo da pimenta-do-reino, cujos reflexos são possíveis de constatar.

Fonte: IBGE

Formação Administrativa: Distrito criado com a denominação de Mocajuba, pela lei provincial nº 228, de 20-12-1853, subordinado ao Município de Cametá. Elevado à categoria de vila com a denominação de Mocajuba, pela lei provincial nº 707, de 05-04-1872, desmembrado de Cametá com sede na antiga vila de Mocajuba constituído de um distrito sede. Instalado em 07-01-1873. Elevado à categoria de cidade com a mesma denominação, pela lei estadual nº 324, de 06-07-1895. Em divisão administrativa referente ao ano de 1911, o município é constituído de 2 distritos: Mocajuba e São Pedro de Viseu. Pelo decreto estadual nº 6, de 04-11-1930, é extinto o Município de Mocajuba e anexado ao município de Baião. Em divisão administrativa referente ao ano de 1933, o distrito de Mocajuba figura no Município de Baião. Pela lei estadual nº 8, de 31-10-1935 é recriado o Município de Mocajuba. Em divisões territoriais datadas de 31-12-1936 e 31-12-1937, o município é constituído de 2 distritos: Mocajuba e São Pedro do Viseu. Pelo decreto-lei estadual nº 3131, de 31-10-1938, é extinto o distrito de São Pedro do Viseu, sendo seu território anexado ao distrito sede de Mocajuba. No quadro fixado para vigorar no período de 1939-1943, o município é constituído apenas do distrito sede. Pelo decreto-lei estadual nº 4505, de 30-12-1943, é recriado o distrito de São Pedro de Viseu e anexado ao município de Mocajuba. Em divisão territorial datada de 01-07-1955, o município é constituído de 2 distritos: Mocajuba e São Pedro de Viseu, assim permanecendo em divisão territorial até a data de 01-07-1960. Pela lei estadual nº 2460, de 29-12-1961, é criado o distrito de Manjeiro (Mangabeira) e anexado ao município de Mocajuba. Em divisão territorial datada 31-12-1963, o município é constituído de 3 distritos: Mocajuba, Manjeiro (Mangabeira) e São Pedro do Viseu. Assim permanecendo em divisão territorial até a data de 01-01-1979. Em divisão territorial datada de 18-08-1988, o município é constituído de 2 distritos: Mocajuba e São Pedro de Viseu (atualmente Visânia). Assim permanecendo em divisão territorial datada de 2005.

Fonte: IBGE

Aniversário do município: 06 de julho.

Nome do (a) Santo (a) Padroeiro (a): Nossa Senhora da Conceição

Dia do (a) Santo (a) Padroeiro (a): 08 de dezembro

Outros feriados municipais: 06 de julho / 28 de novembro / 08 de dezembro.

1. 1. 3 Características

Área total do município (km²): 870,890 km².

Ano-base: IBGE, 2016.

População total (nº hab.): 29.846 pessoas

Ano-base: IBGE, 2016.

IDH: 0,575 (81º do Pará)

PIB: R\$ 219.033,15 (IBGE 2014)

IPS: 53,23 (95º Pará e 607º Amazônia)

PPC: R\$ 7.570,36 (IBGE 2014)

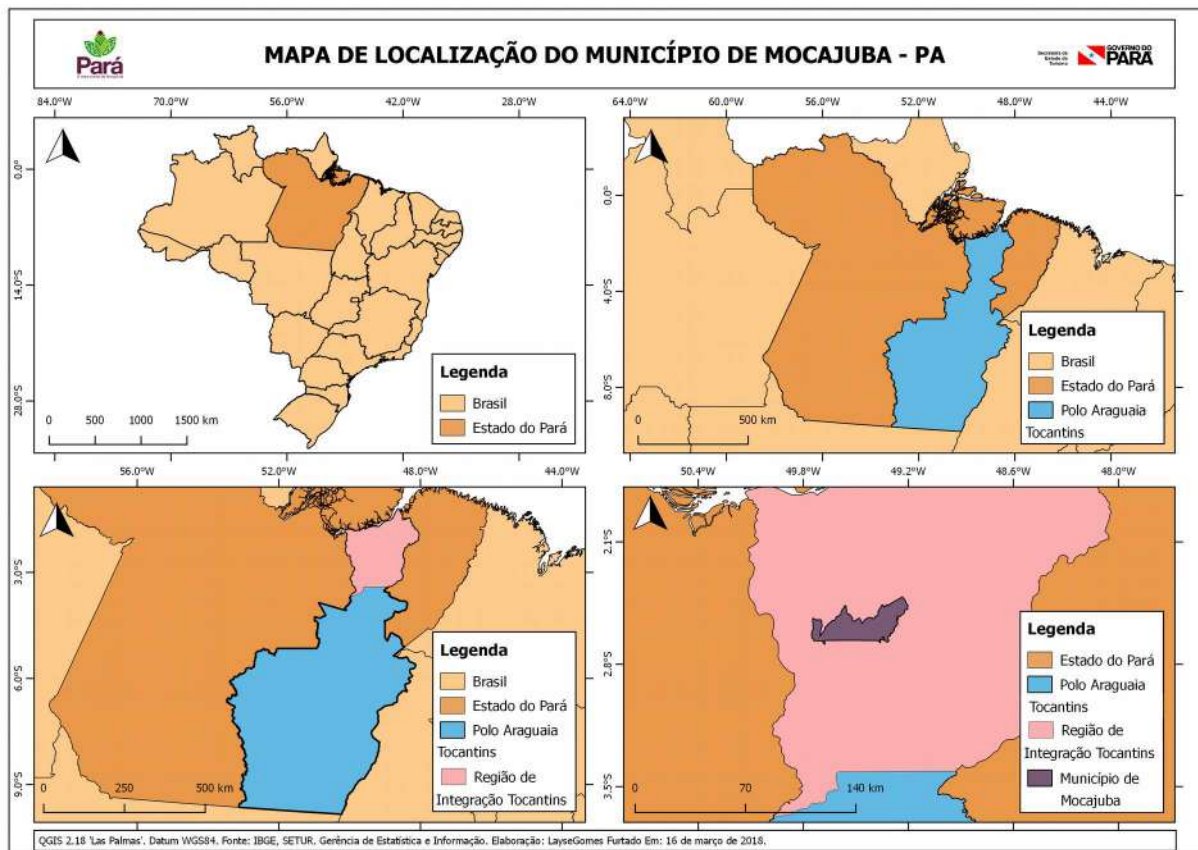
Coordenadas geográficas: 02°35'03" / 49°30'26"

Municípios limítrofes: Baião, Cametá, Igarapé-Miri, Moju e Oeiras do Pará. Distância da capital (km): 255

Temperatura e chuvas: Temperatura média 27.1 °C. 2454 mm, máxima 33.1°C e mínima 21.5°C.

Localização:

O Município está localizado na mesorregião geográfica do Nordeste Paraense e micro região geográfica de Cametá. Pertence ao Pólo Turístico Araguaia Tocantins, e à Região de Integração Tocantins.



Municípios limítrofes: Cametá e Baião.

Distância da capital (km²): 167 km².

Temperatura e chuvas (média, mínima, máxima em °C): Mínima 26.5 °C, média 27.1 °C e máxima 27.5 °C. Tendo janeiro como mês mais chuvoso e setembro como mais quente do ano.

Altitude média (em m): 20m.

Principais atividades econômicas: Agricultura e indústrias na produção de óleo de dendê, P Bio e Bio Vale.

Hidrografia: O principal acidente hidrográfico do município é o rio Tocantins, em cuja margem direita encontra-se a sede municipal, cortando um pequeno trecho de seu território com direção geral SW-NG, constituindo ali as ilhas Angapijá, Tambuaçu, do Bode, Clemência, Costa, Santana e Ilha Grande. Destaca-se, ainda, a oeste, o rio Anauerá, que faz limite com o Município de Oeiras do Pará; o rio Tabatinga, que, com seus afluentes (os igarapés Cobra e Piranga) e o rio Tambaí (afluente do rio Cairari) fazem os limites, ao norte, com o Município de Cametá; o rio Cairari, a leste, limitando o território de Mocajuba com o do Município de Moju.

Fonte: Fapespa

Principais atividades econômicas: Serviços Indust. Utilidade Pública, Comércio, Serviços, Administração Pública, Agropecuária.

Abastecimento de água: Rede geral de distribuição, poço ou nascente na propriedade. Entidade responsável: Companhia de Saneamento do Pará. Endereço: Tv. Rua João Machado, s/n Bairro: Pedreira. Telefone (91) 3796-1121.

Esgotamento sanitário: Rede geral de esgoto ou pluvial e fossa séptica. Entidade responsável: Prefeitura Municipal de Mocajuba. Endereço: Rua Siqueira Mendes, 01 – Bairro: Centro.

Estação de tratamento: Não

Serviços de energia elétrica: 110/220, abastece a rede urbana e rural.

Gerador de emergência: Não.

Entidade responsável: Centrais Elétricas do Pará S/A – Celpa. Endereço: Rua Nossa Senhora das Graças, s/n – Bairro: Pranchinha.

Serviços de coleta lixo: Não possui.

Deposição e tratamento: Lixão a céu aberto

Entidade responsável: Prefeitura Municipal de Mocajuba. Endereço: Rua Siqueira Mendes, 01 Bairro: Centro.

Serviço de reciclagem: Não possui.

Serviços de comunicação: Acesso à internet, telefonia móvel e telefonia fixa.

1.2 MEIOS DE ACESSO AO MUNICÍPIO

1.2.1 Rodoviário

1.2.1.1 Rodovia

Rodovia PA 151

Jurisdição: Estadual.

Natureza: Pública.

Entidade Responsável: Secretaria do Estado de Transportes – SETRAN.

Endereço: Av. Almirante Barroso, N° 3639, Souza. 66613-907

Telefone: (91) 4009-3801

Endereço eletrônico (*e-mail*): Não possui.

Sítio eletrônico (*site/página web*): <http://setran.pa.gov.br>

Sinalização turística: Não.

Extensão da rodovia no âmbito do município (km): 1,0 km².

Faixas de rolamento: Mão dupla.

Pavimentação: Asfalto.

Pedágio: Não.

Municípios vizinhos interligados pela rodovia: Abaetetuba, Baião, Barcarena, Igarapé-Miri e Tailândia.

Equipamentos e serviços ao longo da rodovia: Posto de combustível, alimentação, hospedagem, polícia rodoviária, serviços mecânicos, socorro mecânico e produtos típicos.

Estruturas ao longo da via: Ponte e atrativo turístico natural.

Questões ambientais/sociais visíveis ao longo da rodovia: Poluição, lixo, desmatamento, queimadas e extrativismo.

Estado geral de conservação: Bom.

Rodovia BR 316

Jurisdição: Federal.

Entidade Responsável: Departamento Nacional de Infraestrutura de Transporte – DNIT.

Endereço: Passagem Rainha dos Corações, s/n – Bairro: Castanheira, Belém – PA.

Telefone: (91) 3250-2600.

Endereço eletrônico (e-mail): acesso_informacao@cgu.gov.br.

Sítio eletrônico (site/página web): <http://www.dnit.gov.br/>

Extensão da rodovia no âmbito do município (km): 3370 km².

Faixas de rolamento: Três faixas e acostamento.

Pavimentação: Em andamento.

Pedágio: Não.

Serviços e instalações ao longo da rodovia:

Questões ambientais/sociais visíveis ao longo da rodovia:

Estado geral de conservação: Regular.

1.2.1.2 Terminal Rodoviário

Terminal Rodoviário de Mocajuba

Natureza: Privada

Coordenadas geográficas: -02°35'01.8"/ -049°30'38.5"

Endereço: R. Manuel de Souza Furtado, S/n., Centro- 68420-000

Pontos de Referência: Próximo ao INSS

Sinalização Turística: (x) Não (x) Atrativos

Atendimento ao público em língua estrangeira: Não

Informativos impressos: Não

Dias de funcionamento: Segunda a Domingo

Horário de funcionamento: 03 às 20 h

Funcionamento em feriados: Sim

Meses de alta temporada: julho, dezembro e fevereiro.

Origem dos passageiros: Nacional e Internacional.

Serviços e instalações: Táxi, Lanchonete/bar, Restaurante.

Sala de embarque/desembarque (capacidade sentada): 80.

Nº de balcões/box de compra de passagens: 4.

Abrangência operacional: Urbano e Interurbano.

Linhas regulares (Empresa/trecho/frequência): Boa Esperança e Transarapari.

Estado geral de conservação: Bom

Possui acessibilidade para pessoas com deficiência ou mobilidade reduzida: Sim.

1.3 SISTEMA DE COMUNICAÇÃO

1.3.1 Agência postal

AC Mocajuba - Agência Correio

Razão social: Empresa Brasileira de Correios e Telégrafos – Ect

CNPJ: 34.028.316/0027-42

Endereço: Travessa Lauro Sodré, 130, Centro - 68420-970.

Telefones: (91) 3796-1193/ FAX: (91) 3796-1193

Endereço eletrônico (e-mail): rogabdr@correios.com.Br

Sítio eletrônico (site/página web): www.correios.com.br

Abrangência/Circulação/Cobertura: Nacional.

Horário de funcionamento: Segunda a sexta: das 09:00 às 13:00/ Sábado/Domingo: Plantão

Serviços especializados: Atividades do Correio Nacional.

1.4 SISTEMA DE SEGURANÇA

1.4.1 Polícia Civil

Delegacia de Polícia Civil

Razão Social: Governo do Estado Pará/ Polícia Civil do Estado.

CNPJ: N/A

Endereço: Travessa Jerônimo de Farias, n° 20.

CEP: 68.420-000

Telefones: (91) 3796-1600/ 98974-8650

Endereço eletrônico (e-mail): Não possui.

Sítio eletrônico (site/página web): Não possui.

Abrangência/Circulação/Cobertura: Local.

Horário de funcionamento: 24 h

Serviços especializados: Boletins de ocorrência; Procedimentos variáveis, penal e sob a abrangência de polícia.

1.5 SISTEMAS DE SAÚDE

1.5.1 Postos de Saúde

Posto de Saúde de Angelim

Razão social: Prefeitura Municipal de Mocajuba

CNPJ: 05.846.704/0001-01

Endereço: Colônia De Angelim, Zona Rural- 68420-000

Telefones: (91)3796-1104

Endereço eletrônico (e-mail): Não

Sítio eletrônico (site/página web): Não

Horário de funcionamento: Não informado.

Funcionamento em feriados: Não

Serviços especializados: Não informado.

Posto de Saúde de Icatu

Razão social: Prefeitura Municipal de Mocajuba

CNPJ: 05.846.704/0001-01

Endereço: Colônia De Icatu, Zona Rural- 68420-000

Telefones: (91)3796-1104

Endereço eletrônico (e-mail): Não

Sítio eletrônico (site/página web): Não

Horário de funcionamento: Não informado

Funcionamento em feriados: Não.

Serviços especializados: Não informado

1.5.2 Centro de Saúde/ Unidade Básica

Centro de Atenção Psicossocial de Mocajuba

Razão social: Prefeitura Municipal de Mocajuba

CNPJ: 05.846.704/0001-01

Endereço: Rua Quinze De Novembro, Campina- 68420-000

Telefones: Não informado

Endereço eletrônico (e-mail): Não

Sítio eletrônico (site/página web): Não

Horário de funcionamento: Não informado

Funcionamento em feriados: Não.

Serviços especializados: Serviço de Atenção Psicossocial

Centro de Reabilitação e Fisioterapia de Mocajuba

Razão social: Prefeitura Municipal de Mocajuba

CNPJ: 05.846.704/0001-01

Endereço: Rua Getúlio Vargas, Centro- 68420-000

Telefones: Não informado

Endereço eletrônico (e-mail): Não

Sítio eletrônico (site/página web): Não

Horário de funcionamento: Não informado

Funcionamento em feriados: Não

Serviços especializados: Serviço De Fisioterapia

Central de Regulação de Saúde e Serviços

Razão social: Prefeitura Municipal de Mocajuba

CNPJ: 05.846.704/0001-01

Endereço: Travessa Teófilo Otoni, Campina- 68420-000

Telefones: Não informado

Endereço eletrônico (e-mail): Não

Sítio eletrônico (site/página web): Não

Horário de funcionamento: Não informado

Funcionamento em feriados: Não.

Serviços especializados: Regulação de Acesso às Ações e Serviços de saúde.

Unidade Básica de Saúde de Mocajuba

Razão social: Prefeitura Municipal de Mocajuba

CNPJ: 05.846.704/0001-01

Endereço: Rua Quinze de Novembro, Zona Urbana- 68420-000

Telefones: (91)3796-1104

Endereço eletrônico (e-mail): Não

Sítio eletrônico (site/página web): Não

Horário de funcionamento: Não informado

Funcionamento em feriados: Não.

Serviços especializados: Estratégia de Agentes Comunitários de saúde

Unidade de Saúde da Família da Cidade Nova

Razão social: Prefeitura Municipal de Mocajuba

CNPJ: 05.846.704/0001-01

Endereço: Rua Quinze de Novembro, Cidade Nova- 68420-000

Telefones: (91)3796-1104

Endereço eletrônico (e-mail): Não

Sítio eletrônico (site/página web): Não

Horário de funcionamento: Não informado

Funcionamento em feriados: Não.

Serviços especializados: Serviço de Atenção ao Pré-natal, Parto e Nascimento, Serviço de Atenção ao Paciente Com Tuberculose, Estratégia de Saúde da Família

Unidade de Saúde da Família da Pranchinha

Razão social: Prefeitura Municipal de Mocajuba

CNPJ: 05.846.704/0001-01

Endereço: Trav. Joao Ribeiro, Pranchinha- 68420-000

Telefones: (91)3796-1104

Endereço eletrônico (e-mail): Não

Sítio eletrônico (site/página web): Não

Horário de funcionamento: Não informado

Funcionamento em feriados: Não.

Serviços especializados: Serviço de Atenção ao Pré-natal, Parto e Nascimento, Serviço de Atenção ao Paciente com Tuberculose, Estratégia de saúde da Família.

Unidade de Saúde da Família da Vila Monte Alegre

Razão social: Prefeitura Municipal de Mocajuba

CNPJ: 05.846.704/0001-01

Endereço: Vila Monte Alegre, Monte Alegre- 68420-000

Telefones: (91)3796-1104

Endereço eletrônico (e-mail): Não

Sítio eletrônico (site/página web): Não

Horário de funcionamento: Não informado

Funcionamento em feriados: Não.

Serviços especializados: Serviço de Atenção ao Pré-natal, Parto e Nascimento, Serviço de

Atenção ao Paciente com Tuberculose, Estratégia de saúde da Família.

Unidade de Saúde da Família de Igarapé Grande

Razão social: Prefeitura Municipal de Mocajuba

CNPJ: 05.846.704/0001-01

Endereço: Colônia de Igarapé Grande, Zona Rural- 68420-000

Telefones: (91)3796-1445

Endereço eletrônico (e-mail): Não

Sítio eletrônico (site/página web): Não

Horário de funcionamento: Não informado

Funcionamento em feriados: Não.

Serviços especializados: Serviço de Atenção ao Paciente com Tuberculose, Estratégia de saúde da Família.

Unidade de Saúde da Família de Mangabeira

Razão social: Prefeitura Municipal de Mocajuba

CNPJ: 05.846.704/0001-01

Endereço: Mangabeira, Vila Mangabeira- 68420-000

Telefones: (91)3796-1104

Endereço eletrônico (e-mail): Não

Sítio eletrônico (site/página web): Não

Horário de funcionamento: Não informado

Funcionamento em feriados: Não.

Serviços especializados: Serviço de Atenção ao Pré-natal, Parto e Nascimento, Serviço de Atenção ao Paciente com Tuberculose, Estratégia de saúde da Família.

Unidade de Saúde da Família do Arraial

Razão social: Prefeitura Municipal de Mocajuba

CNPJ: 05.846.704/0001-01

Endereço: Rua Joao Alfredo, Arraial- 68420-000

Telefones: (91)3796-1104

Endereço eletrônico (e-mail): Não

Sítio eletrônico (site/página web): Não

Horário de funcionamento: Não informado

Funcionamento em feriados: Não.

Serviços especializados: Serviço de Atenção ao Pré-natal, Parto e Nascimento, Serviço de Atenção ao Paciente com Tuberculose, Estratégia de Saúde da Família.

Unidade de Saúde da Família do Bairro Novo

Razão social: Prefeitura Municipal de Mocajuba

CNPJ: 05.846.704/0001-01

Endereço: Rua Manoel de Souza Furtado, Novo- 68420-000

Telefones: (91)3796-1445

Endereço eletrônico (e-mail): Não

Sítio eletrônico (site/página web): Não

Horário de funcionamento: Não informado

Funcionamento em feriados: Não.

Serviços especializados: Serviço de Atenção ao Paciente com Tuberculose, Estratégia de saúde da Família.

Unidade de Saúde da Família do Centro

Razão social: Prefeitura Municipal de Mocajuba

CNPJ: 05.846.704/0001-01

Endereço: Rua Quinze De Novembro, Centro - 68420-000

Telefones: (91)3796-1104

Endereço eletrônico (e-mail): Não

Sítio eletrônico (site/página web): Não

Horário de funcionamento: Não informado

Funcionamento em feriados: Não.

Serviços especializados: Serviço de Atenção ao Pré-natal, Parto e Nascimento, Serviço de Atenção ao Paciente com Tuberculose, Estratégia de saúde da Família.

Unidade de Vigilância Sanitária

Razão social: Prefeitura Municipal de Mocajuba

CNPJ: 05.846.704/0001-01

Endereço: Trav. Teófilo Otoni, Campina- 68420-000

Telefones: (91)3796-1104

Endereço eletrônico (e-mail): Não

Sítio eletrônico (site/página web): Não

Horário de funcionamento: Não informado

Funcionamento em feriados: Não.

Serviços especializados: Serviço de Vigilância em saúde

1.5.3 Hospital

Hospital Municipal Maria do Carmo Gomes

Razão social: Prefeitura Municipal de Mocajuba

CNPJ: 05.846.704/0001-01

Endereço: Trav. Miguel Dias De Almeida, Caixa D'agua- 68420-000

Telefones: (91)3796-1104

Endereço eletrônico (e-mail): Não

Sítio eletrônico (site/página web): Não

Horário de funcionamento: Não informado

Funcionamento em feriados: Não.

Serviços especializados: Serviço de Reabilitação, Serviço de Endoscopia, Serviço de Diagnostico por Métodos Gráficos Dinâmicos, Serviço de Diagnóstico por Laboratório Clínico, Serviço de Diagnostico por Laboratório Clínico.

1.5.4 outros

Secretaria Municipal de Saúde de Mocajuba

Razão social: Prefeitura Municipal de Mocajuba

CNPJ: 05.846.704/0001-01

Endereço: Rua Quinze de Novembro, Centro- 68420-000

Telefones: Não informado.

Endereço eletrônico (e-mail): Não

Sítio eletrônico (site/página web): Não

Horário de funcionamento: Não informado

Funcionamento em feriados: Não.

Serviços especializados: Serviço de Vigilância em Saúde

Academia de Saúde de Mocajuba

Razão social: Prefeitura Municipal de Mocajuba

CNPJ: 05.846.704/0001-01

Endereço: Rua Manoel De Souza Furtado, Novo- 68420-000

Telefones: Não informado

Endereço eletrônico (e-mail): Não

Sítio eletrônico (site/página web): Não

Horário de funcionamento: Não informado

Funcionamento em feriados: Não.

Serviços especializados: Serviço de Práticas Integrativas e Complementares, Serviço de Fisioterapia.

Laboratório de Análises Clínicas de Mocajuba

Razão social: Prefeitura Municipal de Mocajuba

CNPJ: 05.846.704/0001-01

Endereço: Trav. Alexandre Castro, Centro- 68420-000.

Telefones: Não informado

Endereço eletrônico (e-mail): Não

Sítio eletrônico (site/página web): Não

Horário de funcionamento: Não informado

Funcionamento em feriados: Não.

Serviços especializados: Serviço de Diagnóstico por Laboratório Clínico, Serviço de Diagnóstico por Anatomia Patológica e/ou Citopato.

Laboratório de Prótese Dentária de Mocajuba

Razão social: Prefeitura Municipal de Mocajuba

CNPJ: 05.846.704/0001-01

Endereço: Trav. Alexandre de Castro, Centro - 68420-000

Telefones: Não informado

Endereço eletrônico (e-mail): Não

Sítio eletrônico (site/página web): Não

Horário de funcionamento: Não informado

Funcionamento em feriados: Não.

Serviços especializados: Serviço de Laboratório de Prótese Dentária

Odontoclinica

Razão social: Maria das Graças Laredo Américo

CNPJ: Não informado

Endereço: Trav. Alexandre de Castro, Centro- 68420-000

Telefones: Não informado

Endereço eletrônico (e-mail): Não

Sítio eletrônico (site/página web): Não

Horário de funcionamento: Não informado

Funcionamento em feriados: Não.

Serviços especializados: Não informado

1.6 SISTEMA EDUCACIONAL

1.6.1 Dados da Secretaria Municipal de Educação

Endereço: Trav. Lauro Sodré, S/n.

CEP: 68.420-000

Telefones: (91) 98315-8383

Endereço eletrônico (e-mail): Semed.mocajuba.pa@gmail.com

Sítio eletrônico (site/página web): Não possui.

1.6.2 Níveis de ensino

Ensino Fundamental: Sim.

Escolas públicas (nº): 54.

Alunos matriculados (nº): 6.900

Fonte: Ministério da Educação, Instituto Nacional de Estudos e Pesquisas Educacionais – INEP – Censo Educacional 2015

Escolas particulares (nº): 01.

Alunos matriculados (nº): 72.

Fonte: Ministério da Educação, Instituto Nacional de Estudos e Pesquisas Educacionais – INEP – Censo Educacional 2015

Ensino Médio: Sim.

Escolas públicas (nº): 01.

Alunos matriculados (nº): 1.358.

Fonte: Fonte: Ministério da Educação, Instituto Nacional de Estudos e Pesquisas Educacionais – INEP – Censo Educacional 2015

Escolas particulares (nº): 01.

Alunos matriculados (nº): 44.

Fonte: Fonte: Ministério da Educação, Instituto Nacional de Estudos e Pesquisas Educacionais – INEP – Censo Educacional 2015

Ensino Superior

Graduação: Sim. Pública: 01. Alunos matriculados:250.

Particular: 00. Alunos matriculados: 00.

Fonte: e-MEC.

Pós-graduação: Não.

1.7 OUTROS SERVIÇOS E EQUIPAMENTOS DE APOIO

1.7.1 Serviços Bancários

Banco do Brasil

Razão social: Banco do Brasil S/A.

Endereço: R. Getúlio Vargas, 10 – Centro, 68420-000

Telefones: (93) 3796-1179

Endereço eletrônico (e-mail): age3775@bb.com.br

Sítio eletrônico (site/página web): www.bb.com.br

Serviços especializados: Serviços bancários.

Outras informações: Horário de funcionamento: 10 às 15h; Autoatendimento: 06 às 20h

1.7.2 Compras Especiais

1.2.2.1 Feira/ Mercado

Mercado Municipal Miguel Dias de Almeida

Nome Fantasia: Mercado Municipal Miguelão.

Coordenadas geográficas: -02°35'14.3"/ -049°30'36.4"

Endereço: Rua Siqueira Mendes, S/n, Centro- 68.420-000

Pontos de Referência: A margem do Rio Tocantins.

Telefones: (91) 98209-5926

Endereço eletrônico (e-mail): mercadommoc2008@gmail.com

Sítio eletrônico (site/página web): Não possui.

Sinalização de acesso: Não

Sinalização turística: Não

Atendimento ao público em língua estrangeira: Não

Informativos impressos: Não

Dias de funcionamento: Diário

Horário de funcionamento: 05 às 19 h

Funcionamento em feriados: Sim

Formas de pagamento: (x) Dinheiro

Número total de lojas: 226 aproximadamente.

Serviços e instalações: (x) Farmácia (x) Espaço para shows (x) Restaurante (x)

Bar/lanchonete (x) Vestuário (x) Outros:

Produtos e serviços: Artigos para o lar, Artesanato, Utensílios domésticos, Alimentos e bebidas, Frutas, Carnes e frios; Peixe e camarão da região.

Outros serviços: (x) Estacionamento próprio () Posto de informações turísticas ()

Exposições () Disponibilidade de carrinhos para crianças () Disponibilidade de cadeira de rodas () Registro de visitantes () Histórico estatístico de registro de visitantes () Outros:

Observações: Possui o Mirante do Boto, inaugurado em 14 de setembro de 2017. A atração do boto existe desde a antiga feira, os botos migraram da Vila do Carmo- Cametá para Mocajuba.

CATEGORIA B



**SERVIÇOS E
EQUIPAMENTOS TURÍSTICOS**

2 SERVIÇOS E EQUIPAMENTOS TURÍSTICOS

2.1 SERVIÇOS E EQUIPAMENTOS DE HOSPEDAGEM

2.1.1 Hoteleira e de apoio

Hotel Mocajuba Palace

Razão social: MCO de Sousa

CNPJ: 05.204.089/ 0001-21

Cadastur: Não

Início de atividade: 2001

Coordenadas geográficas: -02°34'51.3"/ -049°30'19.9"

Endereço: Rua Manoel de Souza Furtado, S/Nº.

Bairro: Caixa D' água.

CEP: 68.420-000.

Pontos de Referência: Em frente à escola Isaura Baia

Telefones: (93) 3796-1238

Endereço eletrônico (e-mail): hotelmocajubapalace@hotmail.com

Quantidade de funcionários (nº):03

Horário de funcionamento: 24h

Formas de pagamento: Dinheiro

Reservas: Telefone e internet

Meses de alta temporada: Julho, entre 26 de novembro a 8 de dezembro e Carnaval.

Origem dos visitantes/turistas: Estadual.

Tipo de diária: Café da manhã

Total de UH (nº): 25

UH adaptadas para pessoas com deficiência (nº): sim possui rampa de acesso à cadeirante.

Total de leitos (nº): 100

Equipamentos e serviços nas UHs: TV com canal por assinatura, TV com canal aberto,

Internet, ar-condicionado, frigobar, troca diária de roupa de cama e banho (em dois dias)

Produtos de higiene pessoal: shampoo, toalha e sabonete

Energia elétrica: 110 Volts

Gerador de emergência: Não

Atendimento em língua estrangeira: Não

Instalações e serviços: cartão de visita, restaurante/ refeitório/ lanchonete, telefones, realização de eventos próprios, aluguel de espaço para terceiros.

Estado geral de conservação: Bom

Acessibilidade para pessoas com deficiência ou mobilidade reduzida: sim.

Observações: Possui rampas na entrada; estacionamento próprio com capacidade para 12 carros; recepção 24h; possui lojas de suplementos e artigos para academia em anexo ao espaço do hotel.

Hotel e Restaurante da Rose

Cadastur: Não

Início de atividade: 2007(restaurante); 2013(hotel)

Coordenadas geográficas: S 02°34'48.5" / W 049°30'32.9"

Endereço: Travessa Lauro Sodré, Nº 33, Centro- 68.420-000.

Telefones: (93) 98110-5796/ 98330-5977

Endereço eletrônico (e-mail): Não

Sítio eletrônico (site /página web): Não

Sinalização turística: Não

Quantidade de funcionários (n°):05 (Temporário)

Funcionamento: todos os dias, 24h

Formas de pagamento: dinheiro

Tipo de diária: café da manhã

Total de UH (n°): 14

UH adaptadas para pessoas com deficiência (n°): Sim.

Total de leitos (n°): 53 leitos e 20 armadores para rede.

Equipamentos nas UHs: TV com canal por assinatura, TV com canal aberto, Internet, Ar-condicionado, Frigorífico, Troca diária de roupa de cama e banho (em dois dias)

Produtos de higiene pessoal: shampoo, papel higiênico, toalha e sabonete

Instalações e serviços: restaurante/ refeitório/ lanchonete, gerador de emergência

Estado geral de conservação: Bom

Hotel Igreja

Razão social: Comercial e Hotel Igreja

CNPJ: 05.402.185/ 0001-84

Cadastur: Não.

Início de atividade: 2005

Coordenadas geográficas: S 02° 35' 02. 7"/ W 049° 30' 02.1

Endereço: Rua João Machado, nº564, centro-68.420-000

Ponto de referência: Próximo ao posto Arari.

Telefones: (93) 98180-66026

Endereço eletrônico (e-mail): Não

Sítio eletrônico (site /página web): Não.

Sinalização turística: Não

Quantidade de funcionários (nº): 02 (por temporada)

Informativos impressos: Não

Dias de funcionamento: Todos os dias

Horário de funcionamento: 24h

Funcionamento em feriados: Sim

Formas de pagamento: Dinheiro e cheque.

Reservas: Balcão.

Meses de alta temporada: dezembro e final de julho.

Origem dos visitantes/turistas: Belém.

Tipo de diária: Café da Manhã.

Total de UH (nº): 09

UH adaptadas para pessoas com deficiência (nº): Não.

Total de leitos (n°): 45.

Equipamentos e serviços nas UHs: Ar-condicionado, TV com canal aberto, frigobar e troca de roupa de cama e banho.

Produtos de higiene pessoal: toalha e sabonete.

Energia elétrica: 110 Volts

Gerador de emergência: sim

Atendimento em língua estrangeira: não

Estado geral de conservação: Bom

Hotel Tocantins

Razão social: SR Comércio de Bebidas e Alimentos LTDA

CNPJ: 11.103.913/ 0002-30

Cadastur: Não.

Coordenadas geográficas: S 02° 34' 49.1" / W 049° 30' 32.8"

Endereço: Travessa Teófilo Otomi, n° 48, Centro - 68.420-000

Ponto de referência: Próximo à oficina Duas Rodas.

Telefones: (91) 98537-3596

Endereço eletrônico (e-mail): hoteltocantins@hotmail.com

Sítio eletrônico (site /página web): Não.

Sinalização turística: Não

Quantidade de funcionários (n°): 05.

Dias de funcionamento: Todos os dias.

Horário de funcionamento: 24h

Formas de pagamento: Dinheiro

Reservas: Telefone e Internet.

Meses de alta temporada: julho, fim de ano e carnaval.

Origem dos visitantes/turistas: Belém, Tucuruí e Manaus.

Tipo de diária: Café da Manhã

Total de UH (n°): 11

UH adaptadas para pessoas com deficiência (nº): Não

Total de leitos (nº): 55.

Equipamentos e serviços nas UHs: TV com canal aberto, ar-condicionado, wifi, telefone, frigobar e troca diária de roupa de cama.

Produtos de higiene pessoal: toalha e sabonete

Energia elétrica: 110/ 220 Volts

Gerador de emergência: Não

Atendimento em língua estrangeira: Não

Instalações e serviços: Informativo impresso e Wifi.

Acessibilidade para pessoas com deficiência ou mobilidade reduzida: Não possui.

Estado geral de conservação: Excelente.

Acessibilidade para pessoas com deficiência ou mobilidade reduzida: Não.

Hotel Presente de Deus

Cadastur: Não.

Início de atividade: 2013

Coordenadas geográficas: S 02° 35' 12.8" / W 049°30'59.4"

Endereço: Rua 15 de novembro, nº117, cidade nova-68.420-000

Ponto de referência: Próximo à EMATER

Telefones: (91) 98377-0128

Endereço eletrônico (e-mail): Não

Sítio eletrônico (site /página web): Não possui.

Sinalização turística: Não

Quantidade de funcionários (nº): 03.

Dias de funcionamento: Todos os dias.

Horário de funcionamento: 24h

Formas de pagamento: Dinheiro

Reservas: Balcão.

Meses de alta temporada: julho.

Origem dos visitantes/turistas: Belém e Tucuruí.

Tipo de diária: Café da Manhã

Total de UH (nº): 10.

UH adaptadas para pessoas com deficiência (nº): Não

Total de leitos (nº): 23.

Equipamentos e serviços nas UHs: TV com canal aberto, ar-condicionado, wifi, frigobar e troca de roupa de cama.

Produtos de higiene pessoal: toalha e sabonete

Energia elétrica: 110/ 220 Volts

Gerador de emergência: Não

Atendimento em língua estrangeira: Não

Instalações e serviços: Informativo impresso e estacionamento.

Acessibilidade para pessoas com deficiência ou mobilidade reduzida: Não possui.

Estado geral de conservação: Excelente.

Hotel dos Viajantes

Razão social: Wanzeles & Cia LTDA-me

CNPJ: 07.809.013/ 0001-99

Cadastur: Não.

Início de atividade:

Coordenadas geográficas: -02°34'51.6" / -049°30'31.5"

Endereço: Travessa Lauro Sodré, nº35, centro-68.420-000

Telefones: (91) 3796-1168/ 98208-1305/ 98378-4919

Endereço eletrônico (e-mail):

Sítio eletrônico (site /página web): Não.

Dias de funcionamento: diariamente

Horário de funcionamento: 24h

Formas de pagamento: Dinheiro

Reservas: Balcão.

Meses de alta temporada: julho e dezembro.

Origem dos visitantes/turistas: Nacional.

Tipo de diária: Café da Manhã

Total de UH (nº): 15

UH adaptadas para pessoas com deficiência (nº): Sim, andar inferior.

Total de leitos (nº): 25 leitos e 15 armadores de rede.

Equipamentos e serviços nas UHs: TV com canal aberto, Ar-condicionado, Wifi, Frigobar e Troca de roupa de cama, 3 quartos com Tv, 8 quartos com ar-condicionado e 7 quartos com ventilador.

Produtos de higiene pessoal: Toalha e Sabonete

Energia elétrica: 110 Volts

Gerador de emergência: Não

Atendimento em língua estrangeira: Sim.

Instalações e serviços: Venda de Souvenir, garagem para 2 carros e 5 motos.

Estado geral de conservação: Regular.

Acessibilidade para pessoas com deficiência ou mobilidade reduzida: Sim.

Hotel 3 Irmãos

CNPJ: 10.803.932/0001-26

Cadastur: Não .

Coordenadas geográficas: -02°35'03.6" / -049°30'34.5"

Endereço: Rua João Machado, nº534, Pedreira-68.420-000

Telefones: (91) 98307-0503

Endereço eletrônico (e-mail): plucia.braga@yahoo.com

Sítio eletrônico (site /página web): Não

Quantidade de funcionários (nº): 02.

Funcionamento: Todos os dias, 24h

Formas de pagamento: Dinheiro

Reservas: Telefone e internet.

Total de UH (n°): 20

Total de leitos (n°): 46.

Equipamentos e serviços nas UHs: TV com canal aberto, Ar-condicionado, ventilador, Frigobar e Troca de roupa de cama.

Produtos de higiene pessoal: Toalha, lençol e Sabonete.

Instalações e serviços: Café da Manhã, Energia elétrica: 220 Volts (trifásico), Gerador de emergência. Atendimento em língua estrangeira. Wifi.

Estado geral de conservação: Bom.

Hotel Fé em Deus

Razão social: Hotel Fé em Deus LTDA

Cadastur: Não

Coordenadas geográficas: -02°35'03.6"/ -049°30'34.5"

Endereço: Rua João Machado, s/n, Pedreira-68.420-000

Ponto de referência: Próximo à feira

Telefones: (91) 98199-3273

Endereço eletrônico (e-mail): brunadiasmendes9@gmail.com

Quantidade de funcionários (n°): 01.

Dias de funcionamento: Diário, 24h.

Formas de pagamento: Dinheiro

Reservas: Telefone e internet.

Meses de alta temporada: janeiro, março, julho, novembro e dezembro.

Origem dos visitantes/turistas: Estadual.

Tipo de diária: Café da Manhã

Total de UH (n°): 30

Total de leitos (n°): 54.

Equipamentos e serviços nas UHs: 4 quartos com ar-condicionado, TV com canal aberto, ventilador, Wi-Fi, 2 quartos com Frigobar e Troca de roupa de cama.

Produtos de higiene pessoal: Toalha, lençol e Sabonete.

Instalações e serviços: Loja de conveniência, garagem para 5 carros. Energia elétrica: 110/220 Volts (trifásico) Gerador de emergência. Atendimento em língua estrangeira.

Estado geral de conservação: Bom.

2. 2 SERVIÇOS E EQUIPAMENTOS DE ALIMENTAÇÃO E BEBIDAS

2.2.1 Restaurante e bares

Restaurante Maravilha da Terra

Razão social: MT Pinheiro

CNPJ: 22.037611/ 0001-09

Cadastur: Não.

Início de atividade: 2003.

Coordenadas geográficas: -02°34'55.2"/ -049°30'34.5"

Endereço: Rua João Alfredo, nº 75, Arraial- 68.420-000

Pontos de Referência: Próximo à igreja Assembleia de Deus.

Telefones: (91) 8160-3981

Endereço eletrônico (e-mail): tadeubenchimol@hotmail.com

Sítio eletrônico (site /página web): Não.

Sinalização turística: Não.

Quantidade de funcionários (nº): 04.

Dias de funcionamento: Diário.

Horário de funcionamento: 08 às 21h

Funcionamento em feriados: Sim

Formas de pagamento: Dinheiro

Capacidade de pessoas sentadas (nº): 96

Serviços e instalações: Informativos impressos, Música ao vivo, música mecânica, Ventilador, Bar, Adegas e Espaço reservado para eventos.

Especialidades: Refrigerante e refeições comerciais, sucos, mariscos em geral, peixes, camarão regional, carne e frango.

Tipo de dieta: Vegetariana e natural.

Tipo de serviço: A la carte

Estado geral de conservação: Excelente

Possui acessibilidade para pessoas com deficiência ou mobilidade reduzida: Sim

Bar do Aldo

Razão social: Bar e Restaurante do Aldo

CNPJ: 17.990.760.00175

Cadastur: Não.

Início de atividade: 2004

Coordenadas geográficas: -028° 32'57.8" / -049°29'15.4"

Endereço: Rua Getúlio Vargas, s/n, centro- 68.420-000

Pontos de Referência: Ao lado do cartório Gonçalves

Telefones: (91) 98368-1393

Quantidade de funcionários (n°): 05

Dias de funcionamento: Terça a Domingo

Horário de funcionamento: 10 às 12h e 15 às 00h

Funcionamento em feriados: Sim.

Formas de pagamento: Dinheiro, cartão de crédito e débito.

Reservas: Balcão e telefone.

Capacidade de pessoas sentadas (n°): 160.

Serviços e instalações: Música mecânica, ventilador, Wi-fi, sanitário próprio, telão.

Especialidades: Cachaça, Refrigerante, Cerveja, Petisco.

Tipo de dieta: Não

Tipo de serviço: Tira gosto.

Estado geral de conservação: Bom

Possui acessibilidade para pessoas com deficiência ou mobilidade reduzida: Não

Bar do Palmeiras

Cadastur: Não.

Início de atividade: julho de 2017

Endereço eletrônico (e-mail): Não.

Sítio eletrônico (site /página web): Não.

Sinalização turística: Não.

Formas de pagamento: Dinheiro.

Reservas: Balcão e telefone.

Capacidade de pessoas sentadas (nº): 100.

Serviços e instalações: Música ao vivo aos finais de semana, Música mecânica e espaços para eventos.

Especialidades: Cachaça, Refrigerante, Cerveja, Petisco e churrasco.

Tipo de serviço: Tira gosto.

Estado geral de conservação: Bom

Possui acessibilidade para pessoas com deficiência ou mobilidade reduzida: Não

Casa do Caldo e Pizzaria Sabor da Terra

Razão social: Alana Anet Lucas ME

CNPJ: 24.604.576/0001-26

Cadastur: Não.

Início de atividade: novembro de 2012

Coordenadas geográficas: -02°34'53.2"/ -049°30'34.8"

Endereço: Rua João Alfredo, nº396, centro- 68.420-000

Pontos de Referência: Igreja Nossa Senhora da Conceição

Telefones: (91) 98071-8669

Endereço eletrônico (e-mail): Não

Sítio eletrônico (site /página web): Casadocaldoepizzariasabordaterra (Facebook)

Sinalização turística: Não.

Quantidade de funcionários (nº): 03 fixos e 2 contratados

Dias de funcionamento: Terça a Domingo

Horário de funcionamento: 18 às 00 h

Funcionamento em feriados: Sim.

Formas de pagamento: Dinheiro, cartão de crédito e débito.

Reservas: Balcão e telefone.

Capacidade de pessoas sentadas (nº): 120.

Serviços e instalações: Informativos impressos, ventilador, sanitário próprio, brinquedos infantis e telão.

Especificação da gastronomia (por país/região/estado):

Especialidades: Pizza e Massas.

Tipo de dieta: Vegetariana.

Tipo de serviço: Delivery.

Estado geral de conservação: Excelente.

2.3 SERVIÇOS E EQUIPAMENTOS PARA EVENTOS

2.3.1 Espaços para eventos

Casa Blanca Recepções

Cadastur: Não.

Início de atividade: 2015

Coordenadas geográficas: -02°34'53.1"/ -049°30'34.6"

Endereço: Travessa 7 de setembro n º31, centro- 68.420- 000

Pontos de Referência: Banco do Brasil

Telefones: (91) 3796-1601

Endereço eletrônico (e-mail): Anderson_bacha@hotmail.com

Sítio eletrônico (site /página web): Não possui.

Quantidade de funcionários (nº): 02 (temporários)

Dias de funcionamento: De sábado a domingo.

Horário de funcionamento: Depende do evento.

Funcionamento em feriados: Depende do evento.

Formas de pagamento: Dinheiro

Reservas: Telefone

Meses de alta temporada: julho e dezembro.

Capacidade de pessoas (nº): 300

Área total (m²): 20 x 50 m²

Serviços e instalações: Salão de exposição coberto, Área de exposição não coberta, área para cozinha, auditório, bar e lanchonete, Cabine de som, espaço multiuso, salão, Instalações sanitárias, saída de emergência, internet, tela fixa e móvel, tela de projeção. Energia elétrica 110/ 220 Volts, gerador de emergência

Estado geral de conservação: Excelente

2.4 SERVIÇO E EQUIPAMENTOS DE LAZER

2.4.1 Instalações esportivas

Ginásio Irmã Viera

Razão social: Prefeitura Municipal de Mocajuba

CNPJ: Não.

Cadastur: Não.

Início de atividade: 2008.

Coordenadas geográficas:

Endereço: Travessa 7 de setembro, s/n, centro- 68.420-000

Pontos de Referência: entre a Rua João Machado e Rua 15 de novembro.

Telefones: (91) 98201-2161

Endereço eletrônico (e-mail): culturademocajuba@gmail.com

Sítio eletrônico (site /página web): Não.

Sinalização turística: Não

Quantidade de funcionários (nº): 06

Dias de funcionamento: Segunda a Sexta

Horário de funcionamento: 08 às 12 h e 14 às 18h


Funcionamento em feriados: Não

Serviços e instalações: Instalações sanitárias, palco para eventos, saída de emergência, sinalização interna, espaço para eventos e festas, área Vip, bar e lanchonete e vestiário.

Arquibancada (nº): 1.500

Modalidades praticadas: Futsal, Vôlei e atletismo.

CATEGORIA C



ATRATIVOS

3 ATRATIVOS TURÍSTICOS

3.1 ATRATIVOS NATURAIS

3.1.1 Hidrografia

3.1.1.2 Balneários/ Igarapés

Ilha do Camaleão

Coordenadas geográficas: S 02°35'12.7"/ W 049°30'59.5"

Endereço: Ilha do Camaleão

CEP: 68.420-000

Localidade mais próxima: Sede do município.

Pontos de referência: Porto do Pedreiro.

Distância (km) da sede municipal: 600m.

Entidade mantenedora: Particular; Proprietário: Odimar dos Santos Prestes;

Visitação: Agendada e autoguiada

Dias de funcionamento: Diário.

Horário de funcionamento: 05 às 20h

Funcionamento em feriados: Sim

Restrições: Dependentes químicos.

Meses de alta temporada: junho, julho, dezembro, carnaval e fim de ano.

Origem dos visitantes: Entorno municipal, Abaetetuba; Baião; Cametá e Igarapé Mirim

Principal público frequentador: Moradores

Serviços e instalações: Bar/lanchonete, disponibilidade de embarcações náuticas, instalações sanitárias, iluminação artificial, trilhas ecológicas, cachoeirismo

Descritivo do atrativo: Ilhas; praias; água apropriada para banho e navegação; grande volume; areia fina, coloração amarelada; água doce alcalina.

Descritivo do acesso ao atrativo: Trapiche particular.

Serviço de transporte ao atrativo: Barco Paraíso com capacidade para 25/30 pessoas.

Estado geral de conservação: bom

Proteção: Não.

Acessibilidade para pessoas com deficiência ou mobilidade reduzida: Não

Arena Lago Azul

Coordenadas geográficas: S 02°33'35.4"/ W 049°23'01.2"

Endereço: Ramal Igarapé do meio, localidade Baratinha.

CEP: 68.420-000

Localidade mais próxima: Igarapé grande.

Pontos de referência: Próximo da comunidade Bento Gonçalves.

Distancia (km) da sede municipal: 18 Km.

Entidade mantenedora: Particular, proprietário: Jorge Barros Caldas e Família.

Sinalização turística: Não

Visitação: Agendada e Autoguiada

Entrada: Gratuita

Dias de funcionamento: Diário.

Horário de funcionamento: 08 às 18h

Funcionamento em feriados: Sim

Restrições: Fumantes.

Meses de alta temporada: Período de cheia: março a julho; período de seca: agosto a dezembro.

Origem dos visitantes: Entorno municipal, Mocajuba; Baião e Vila do Carmo.

Principal público frequentador: Turistas e Moradores

Serviços e instalações: Bar/lanchonete e palco para realização de shows e festas.

Descritivo do atrativo: A família Caldas comprou o terreno denominado de Arena Lago Azul. É uma nascente em estado de reflorestamento. Água cristalina de coloração azulada, com nascente na cabeceira do Igarapé.

Descritivo do acesso ao atrativo: Pavimentação boa.

Serviço de transporte ao atrativo: Não existe transporte regular para a localidade. O meio de acesso dá-se por moto e bicicleta.

Estado geral de conservação: Bom.

Proteção: Não.

3.1.2 Zona Costeira

3.1.2.1 Praia

Prainha Club

Coordenadas geográficas: S 02°33'35.4"/ W 049°23'01.5"

Endereço: Ramal de Merajuba

CEP: 68.420-000

Localidade mais próxima: Fazendinha.

Pontos de referência: Próximo da comunidade Bento Gonçalves.

Distancia (km) da sede municipal: 04 Km.

Visitação: Agendada e Autoguiada

Entrada: Gratuita

Dias de funcionamento: Diário.

Horário de funcionamento: 08 às 00h

Funcionamento em feriados: Sim

Restrições: Bebida.

Meses de alta temporada: Período de cheia: julho, 25 de dezembro, 1º de janeiro; eventos com músicas ao vivo.

Origem dos visitantes: Entorno municipal, Mocajuba; Cameté e Belém.

Principal público frequentador: Turistas e Moradores

Serviços e instalações: Bilheteria com segurança, informativos impressos, estacionamento próprio, bar, instalações sanitárias, iluminação artificial, facilidades de locomoção dentro do atrativo. Espaço para eventos em capacidade para 120 pessoas sentadas e capacidade total de 700 pessoas.

Descritivo do atrativo: O balneário Prainha Club, localizado na Prainha, banhado pelo Rio Tocantins, possui areia grossa de cor amarelada, água de cor escura predominante do Rio Tocantins.

Descritivo do acesso ao atrativo: Ramal da Prainha.

Serviço de transporte ao atrativo: Não existe transporte regular para a localidade. Carro e barco particular, transporte escolar durante o período letivo.

Estado geral de conservação: Excelente.

Proteção: Sim.

Observações: Área de propriedade particular, com 150m de frente, 2.500 metros de

comprimento. No período de 25 de dezembro, ocorre festa o dia inteiro e no dia 01 de janeiro, ingressos de R\$10 a R\$20 de acordo com a banda contratada.

Rio Tocantins

Características

Caracterização da água: Escura, calma, fria.

Tipo: Mineral.

Utilização: Banho, navegação, lazer e aventura.

Propriedade: Apresenta a coloração escura decorrente da presença de substâncias húmicas que provêm de matéria orgânica em decomposição, fornecida pela vegetação florestal que se desenvolve nas áreas de suas nascentes e margens.

Volume: Grande.

Encontro de águas: Não.

Relevo: Planície.

Vegetação: Floresta amazônica e vegetação de várzea.

Atividade econômica: Pesca, transporte e lazer.

Descritivo das especificidades do atrativo: O rio Tocantins possui o comprimento de cerca 2.416 quilômetros, com uma vazão média de 13.600 m³/s, com uma área de 803.200 km² de bacia. No trecho que compreende o território municipal de Mocajuba, percorre cerca de 47 km, no qual podem ser encontradas mais 100 ilhas situadas, em frente à cidade e na área de cima em direção à cidade de Tucuruí.

Descritivo do acesso ao atrativo: Pode ser acessada na sede do município, por via terrestre.

Serviço de transporte ao atrativo: Não possui.

Estado geral de conservação: Bom.

Acessibilidade para pessoas com deficiência ou mobilidade reduzida: Não possui.

Proteção: Não.

C1.1.2 Praias

Praia dos Gorgons

Coordenadas geográficas: S 02° 34' 51.7" W 049° 30' 36.4"

Localização: Urbana.

Endereço: Rua Getúlio Vargas, s/n – Bairro: Centro.
CEP: 68.420-000.
Distância (km) da sede municipal: 00 km.
Entidade mantenedora: Prefeitura Municipal de Mocajuba.
Sinalização turística: Não.
Visitação: Sim, sem agendamento, sem guia.
Finalidade da visita: Passeio, aventura, religiosidade, pesquisa, banho e lazer.
Entrada: Gratuita.
Atendimento ao público em língua estrangeira: Não.
Informativos impressos: Não.
Regras de funcionamento: Todos os dias da semana, inclusive feriados, 24hs.
Restrições: Não.
Fluxo turístico anual (n°): não informado
Meses de alta temporada: Janeiro, fevereiro, julho e dezembro.
Origem dos visitantes: Entorno municipal, Estadual, Nacional
Principal público frequentador: Moradores.
Integra roteiros turísticos comercializados: Não.
Equipamentos e instalações: Bar/lanchonete, instalações sanitárias e iluminação artificial.
Atividades: Atividades culturais, atividades pedagógicas, canoagem, observação, pesca, tráfego de embarcações, banho e lazer.
Caracterização da água: Escura, calma, fria.
Tipo: Mineral.
Utilização: Banho, navegação, lazer e aventura.
Propriedade: Apresenta a coloração escura decorrente da presença de substâncias húmicas que provêm de matéria orgânica em decomposição, fornecida pela vegetação florestal que se desenvolve nas áreas de suas nascentes e margens.
Volume: Grande.
Encontro de águas: Não.
Relevo: Planície.
Vegetação: Floresta amazônica e vegetação de várzea.
Atividade econômica: Pesca, transporte e lazer.
Areia: Fina e amarela.

Rochoso: Não.

Descritivo das especificidades do atrativo: A praia tem uma extensão de 4 km, entretanto 2,5 km de faixa de areia, possui águas calmas e sua coloração depende da estação do ano. Dispõe de 05 quiosques na praia; restaurantes e bares no entorno.

Descritivo do acesso ao atrativo: Pode ser acessada na sede do município, por via terrestre.

Serviço de transporte ao atrativo: Não possui.

Estado geral de conservação: Bom.

Acessibilidade para pessoas com deficiência ou mobilidade reduzida: Não.

Prainha

Localização: Rural.

Distrito: Prainha.

CEP: 68.420-000.

Localidade mais próxima: Merajuba.

Distancia (km) da sede municipal: 3.5 km.

Entidade mantenedora: Particular

Sinalização turística: Não.

Sinalização de acesso: Não.

Visitação: Sim, sem agendamento, sem guia.

Finalidade da visitação: Passeio, aventura, religiosidade, pesquisa e banho.

Entrada: Gratuita. Entretanto em períodos de eventos a praia é fechada em uma pequena parte e cobra-se uma taxa de entrada.

Atendimento ao público em língua estrangeira: Não.

Informativos impressos: Não.

Restrições: Não possui.

Meses de alta temporada: Janeiro, fevereiro, julho e dezembro.

Origem dos visitantes: Entorno municipal, Estadual, Nacional

Principal público frequentador: Moradores e turistas.

Características

Equipamentos e instalações: Estacionamento próprio, bar/lanchonete/restaurante, instalações

sanitárias e iluminação artificial.

Atividades: Atividades culturais, atividades pedagógicas, canoagem, observação, pesca, tráfego de embarcações, lazer, entretenimento e banho.

Caracterização da água: Clara, calma, fria.

Tipo: Mineral.

Utilização: Banho, navegação, lazer e aventura.

Propriedade: Apresenta a coloração escura decorrente da presença de substâncias húmicas que provêm de matéria orgânica em decomposição, fornecida pela vegetação florestal que se desenvolve nas áreas de suas nascentes e margens.

Volume: Grande.

Encontro de águas: Não.

Relevo: Planície.

Vegetação: Floresta amazônica e vegetação de várzea.

Areia: Fina e amarela.

Rochoso: Não.

Atividade econômica: Pesca, transporte e lazer.

Descritivo das especificidades do atrativo: Este atrativo está localizado 20 minutos do centro da cidade e pertence a uma comunidade ribeirinha denominada de Prainha. Esta praia é singular, pois ela tem uma extensa faixa de areia, porém é subdividida em 6 pequenas “prainhas”, diante disso surgiu seu nome. Nela há uma pequena queda d’água que é referente a um olho d’água, um “barracão” que frequentemente tem eventos com bandas locais, mesas de madeiras com bancos em volta, instalações sanitárias rústica, uma singela maloca onde vende-se comidas típicas paraenses e sua iguaria mais famosa, um bolinho de queijo frito e o local dispõe de dois bares.

Descritivo do acesso ao atrativo: O acesso ao atrativo pode ser feito de duas maneiras. Pelo Rio Tocantins em 12 minutos e por via terrestre, através de um ramal de piçarra que leva em média 20 minutos.

Serviço de transporte ao atrativo: Não possui.

Estado geral de conservação: Excelente.

CATEGORIA C5 – EVENTOS PROGRAMADOS

C.5.1 Festas/celebrações

CONCURSO MUNICIPAL E INTERMUNICIPAL DE QUADRILHAS JUNINAS DE MOCAJUBA

Descrição do Evento:

O concurso municipal e intermunicipal de quadrilhas juninas reúne grande número de adolescentes, acirrando a disputa entre as diversas quadrilhas participantes do evento. Em 2018 será a 17ª edição do concurso municipal, nesse caso com a disputa de 5 quadrilhas.

Data / Período: 29/06/2018 até 01/07/2018

Município: Mocajuba

Entidade Promotora: Departamento de Cultura do Município de Mocajuba – Prefeitura Municipal

Acesso ao Município: Rodoviário

Tipo do Fluxo Turístico: Regional

FEST VERÃO MOCAJUBENSE

Descrição do Evento:

O Fest Verão de Mocajuba atrai grande número de veranistas, com a intenção de usufruir das praias e igarapés de águas cristalinas, durante o mês de julho. Outra atração de Mocajuba encontra-se na orla da Feira Municipal, onde o turista pode contemplar os botos e tirar fotografias como recordação do momento.

Data / Período: 14/07/2018 até 29/07/2018

Município: Mocajuba

Entidade Promotora: Departamento de Cultura do Município de Mocajuba – Prefeitura Municipal

Acesso ao Município: Rodoviário

Tipo do Fluxo Turístico: Regional

CÍRIO DE NOSSA SENHORA DA CONCEIÇÃO – PARÓQUIA DE MOCAJUBA

Descrição do Evento:

Já na sua 113ª edição (2018 - 114ª edição), o Círio de Nossa Senhora da Conceição, em Mocajuba, arrasta milhares de fiéis pelas ruas da cidade. Pessoas vindas de todos os lugares para pagar suas promessas. Durante o período da festividade todas as noites, logo após a Santa Missa, acontecem as noites culturais, onde bandas locais realizam shows, e grupos e cias de danças se apresentam ao público na praça da Igreja Matriz.

Data / Período:

28/11/2018 até 08/12/2018

Município: Mocajuba

Entidade Promotora: Paróquia Nossa Senhora da Conceição – Mocajuba

Acesso ao Município: Rodoviário e Hidroviário

Tipo do Fluxo Turístico: Regional

REVEILLON MOCAJUBENSE

Descrição do Evento:

O Reveillon de Mocajuba acontece na orla da cidade, na Praia dos Górgons, e reúne grande número de pessoas e famílias inteiras para assistirem ao grande show pirotécnico da virada do ano, e participarem dos shows com as bandas de música.

Data / Período:

31/12/2018 até 01/01/2019

Município: Mocajuba

Entidade Promotora: Departamento de Cultura do Município de Mocajuba – Prefeitura Municipal

Acesso ao Município: Rodoviário

Tipo do Fluxo Turístico: Regional

4. DIAGNÓSTICO DO POTENCIAL TURÍSTICO DO MUNICÍPIO DE MOCAJUBA

4.1 INFRAESTRUTURA DE APOIO AO TURISMO

4.1.1 Gestão do turismo

O município não possui especificamente uma secretaria de turismo e sim um Departamento de Turismo, entretanto não possui conselho e fundo municipal.

4.1.2 Meios de acesso

O município não apresenta deficiências nos meios de acesso a sede, exceto nas estradas vicinais, onde há necessidade de melhorias como nos acessos aos balneários, onde não há sinalização, nem asfaltamento. O município possui terminal rodoviário. Há serviço de transporte regular a partir de Belém, sendo realizado por empresas de transporte intermunicipal, com itinerário até Mocajuba.

4.1.3 Sistema de comunicação

O município é atendido por 01 agência de Correio. Possui cobertura de telefonia celular e internet.

4.1.4 Sistema de Segurança

O sistema de segurança é composto por 01 delegacia de polícia civil. Sendo destacados os policiais e bombeiros militares dos batalhões de Castanhal, para atuar no município.

4.1.5 Sistema de Educação

O município possui 54 escolas públicas de ensino fundamental, 01 escola pública de ensino médio, 01 escola particular, 01 escola de ensino superior pública, somando um total de 8.552 alunos matriculados.

4.1.6 Sistema de saúde

Os serviços públicos de saúde identificados foram 01 secretaria municipal de saúde, 01 hospital municipal, 02 postos de saúde, 10 unidade básica de saúde da família, 01 unidade de vigilância sanitária, além de programas de atendimento a zona rural.

4.1.7 Outros serviços de apoio

O sistema bancário é limitado, coberto apenas por 01 agência bancária e 01 Lotérica, todos localizados na sede municipal.

4.2 SERVIÇOS E EQUIPAMENTOS TURÍSTICOS

Os principais serviços e equipamentos turísticos estão concentrados nas atividades de alimentação e lazer (balneários). Possui oferta de serviços de hospedagem , alimentação e bebidas.

4.2.1 Serviços e equipamentos de hospedagem.

Foram identificados meios de hospedagem em atividade no município, somatizando 08 hotéis com 134 Unidades Habitacionais(UH) e 401 Leitos, a maioria não formalizados e nenhum deles possui cadastro no CADASTUR.

4.2.2 Serviços e equipamentos de alimentos e bebidas

Foram também identificados e entrevistados 06 estabelecimentos de alimentos e bebidas, entre bares e restaurantes de maior relevância turística que em conjunto oferecem 476 lugares.

4.2.3 Serviços e equipamentos de agências de turismo

Não foi identificado nenhuma agência de turismo local em atividade.

4.2.4 Serviços e equipamentos de transporte turístico

Não foi identificada nenhuma empresa de transporte turístico cadastrada no Mtur.

4.2.5 Serviços e equipamentos para eventos

Os eventos de maior porte do município são realizados na Praça da Igreja da Matriz e na orla da cidade, em especial o Reveillon da Cidade. Não foram identificadas empresas organizadoras de eventos cadastradas no Mtur.

4.2.6 Serviços e equipamentos de lazer

Entre os principais espaços de lazer destacam-se o Ginásio Irmã Vieira e a Casa de Recepções Casa Blanca, com capacidade para 300 pessoas.

4.2.7 Outros Serviços e equipamentos turísticos

Não possui guias de turismo cadastrados no CADASTUR, sistema do Ministério do Turismo e nem posto de informações turísticas.

4.2.8 Emprego e renda no turismo

Ao se tratar dos dados de emprego, considerando os dados da RAIS (Relação Anual de Informações Sociais), em dezembro de 2016, o município registrou apenas 01 empregado nas atividades de alojamento.

4.3 ATRATIVOS TURÍSTICOS

O município apresenta um importante patrimônio natural com destaque para rios e igarapés.

4.3.1 Atrativos naturais

Entre os atrativos naturais, foi identificada uma importante bacia hidrográfica para o turismo, tendo com principal curso o Rio Tocantins. Esse rio pode ser contemplado e utilizados para banho e passeios náuticos. Os principais atrativos naturais estão localizados no interior, nas comunidades ao entorno da sede municipal, com destaque para os balneários, igarapés, ilha do Camaleão, Arena Lagoa Azul e praias, sendo a praia dos Górgons a mais frequentadas. Os diversos igarapés são frequentemente utilizados por banhistas.

Outra atração de Mocajuba encontra-se na orla da Feira Municipal, onde o turista pode contemplar os botos e tirar fotografias como recordação do momento.

4.3.2 Atrativos culturais

No que se refere aos atrativos culturais, o município possui relevantes manifestações, o maior evento realizado no município é a Festividade de Nossa Senhora da Conceição. O município possui 5 eventos cadastrados no calendário de eventos do Ministério do Turismo e da Secretaria de Estado de Turismo.

4.3. Segmentos Potenciais

O município atualmente apresenta potencial para desenvolvimento do ecoturismo, turismo rural, turismo religioso, turismo cultural e turismo de pesca, mediante o aperfeiçoamento de políticas de turismo integradas à política ambiental.

4.4 Principais zonas turísticas

As atividades turísticas do município se realizam principalmente no entorno na orla da sede (Praia dos Górgons), devido a concentração de bares e restaurantes.

5.1 Pontos Fortes

- Facilidade de acesso aos atrativos, assim como de sua proximidade com a capital;
- Atrativos naturais de rara beleza
- Atrativos culturais religiosos de grande relevância

5.2 Pontos fracos

- Alta taxa de informalidade das empresas;
- Inexistência de legislação de turismo municipal
- Ausência de política de apoio a investimentos e acesso a crédito para atividades de transporte turístico e receptivo local;
- Falta de informações ou sinalização turística municipal.
- Falta de uma política efetiva de apoio, valorização e conservação de alguns bens culturais materiais;
- Inexistência de agências de turismo receptivo;
- Inexistência de empreendimentos turísticos cadastrados no CADASTUR/Ministério do Turismo

5.3 Ameaças

- Dificuldades de acesso a linhas de crédito especialmente voltadas para o turismo;
- Falta de qualificação dos serviços e profissionais que atuam na área de turismo;

5.4 Oportunidades

- Programas de qualificação no Estado;

5.5 Recomendações

- Articular créditos para investimentos na infraestrutura de lazer e serviços de hospedagem;
- Integrar os negócios direcionados para a formalização de empreendimentos;

- Mediante a diversidade do patrimônio turístico, o município carece de investimentos na *sinalização turística dos principais atrativos e equipamentos de lazer*;
- Direcionar investimentos em qualificação de serviços e mão de obra turística, com estruturação de espaços adequados à implementação de programação turística e comercialização direta aos visitantes.
- Articular o calendário cultural e programação de atividades turísticas dos empreendimentos, valorizando as manifestações locais;
- Estimular a implementação de um receptivo turístico que possibilite a difusão da prática de pesca esportiva e passeios fluviais formatados com programação contínua e disponibilidade de guias ou condutores de atrativos naturais;
- Garantir espaço físico para programação contínua, de visitação ou de apresentações de grupos folclóricos e loja de souvenirs e peças de artesanato.
- Realizar ações continuadas de sensibilização e mobilização do trade local e da sociedade civil para a importância do turismo, assim como desenvolver projetos de pesquisa, informação, sinalização e acessibilidade aos principais atrativos locais;
- Promover o associativismo/cooperativismo voltado para o receptivo e transporte turístico;
- Estabelecer legislação municipal de turismo com previsão de mecanismos de fomento com a criação de um fundo de turismo;
- Valorização de profissionais especializados na área de turismo;
- Instalação de um centro de informações turísticas;
- Criação de Conselho Municipal e elaboração de um plano municipal de turismo.

CONSIDERAÇÕES FINAIS

O município estudado apresenta potencial para o desenvolvimento da atividade turística. Para isso, deve-se avançar sobretudo no estabelecimento do turismo como uma ação prioritária da gestão municipal e na conseqüente formalização e qualificação dos empreendimentos do setor, especialmente na hotelaria e gastronomia.